

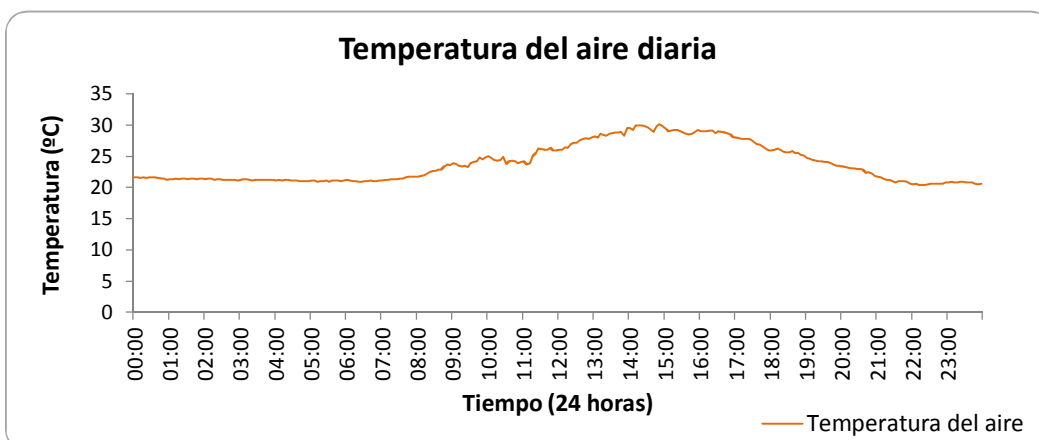
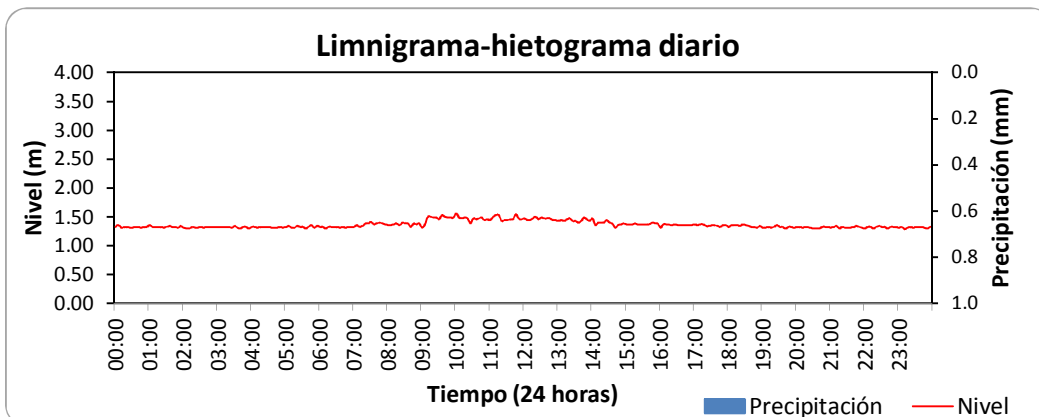
**ESTACIÓN HIDROMETEOROLÓGICA RÍO GUACAICA - DESEMBOCADURA**

**BOLETÍN HIDROMETEOROLÓGICO DIARIO**

**FEBRERO 1 DE 2012**

Variables medidas	Unidades	Máxima	Media	Mínima	Suma
Temperatura del aire	°C	30.09	23.82	20.39	
Nivel	m	1.56	1.36	1.28	
Caudal	l/s				
Lluvia diaria	mm				0.00

Lluvias aisladas (Tres eventos más significativos)	Unidades	Lluvia 1	Lluvia 2	Lluvia 3
Duración	min			
Magnitud	mm			
Intensidad media	mm/h			
Intensidad máxima en 5 minutos	mm/h			
Clasificación	Conceptual			



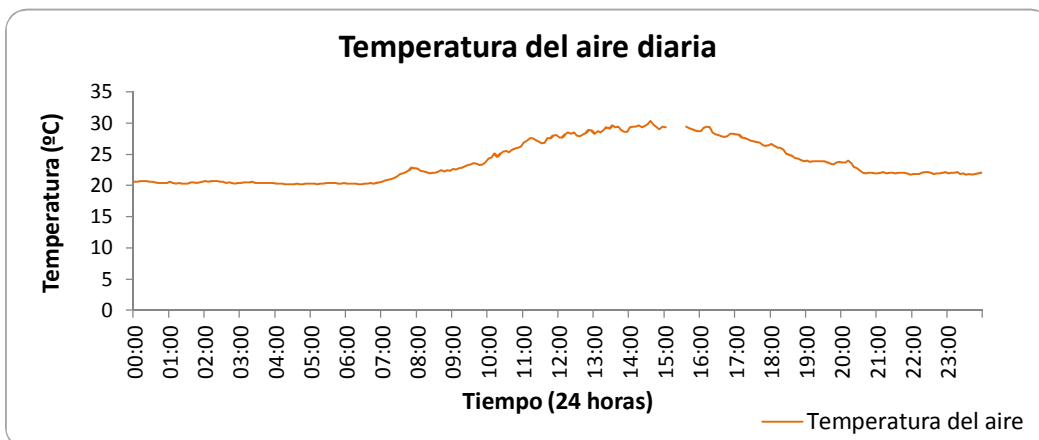
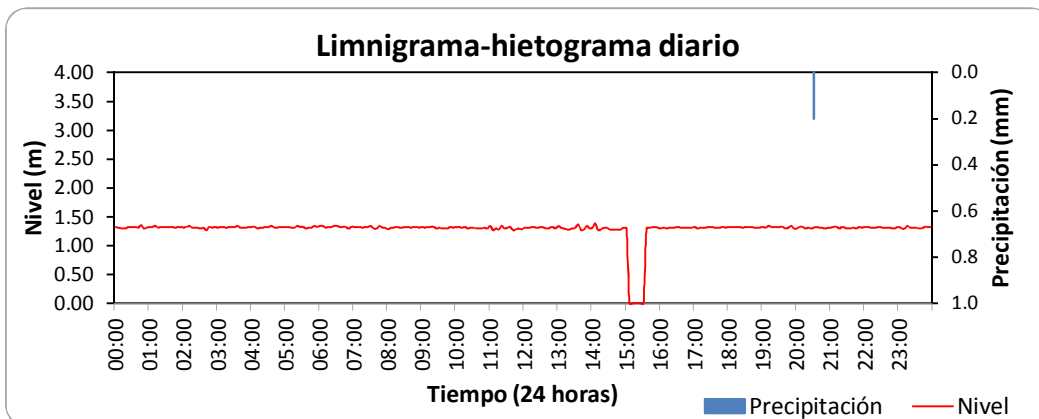
**ESTACIÓN HIDROMETEOROLÓGICA RÍO GUACAICA - DESEMBOCADURA**

**BOLETÍN HIDROMETEOROLÓGICO DIARIO**

**FEBRERO 2 DE 2012**

Variables medidas	Unidades	Máxima	Media	Mínima	Suma
Temperatura del aire	°C	30.30	23.71	20.17	
Nivel	m	1.39	1.32	1.27	
Caudal	l/s				
Lluvia diaria	mm				0.20

Lluvias aisladas (Tres eventos más significativos)	Unidades	Lluvia 1	Lluvia 2	Lluvia 3
Duración	min	5		
Magnitud	mm	0.20		
Intensidad media	mm/h	2.40		
Intensidad máxima en 5 minutos	mm/h	2.40		
Clasificación	Conceptual	LLUVIALIGERA		



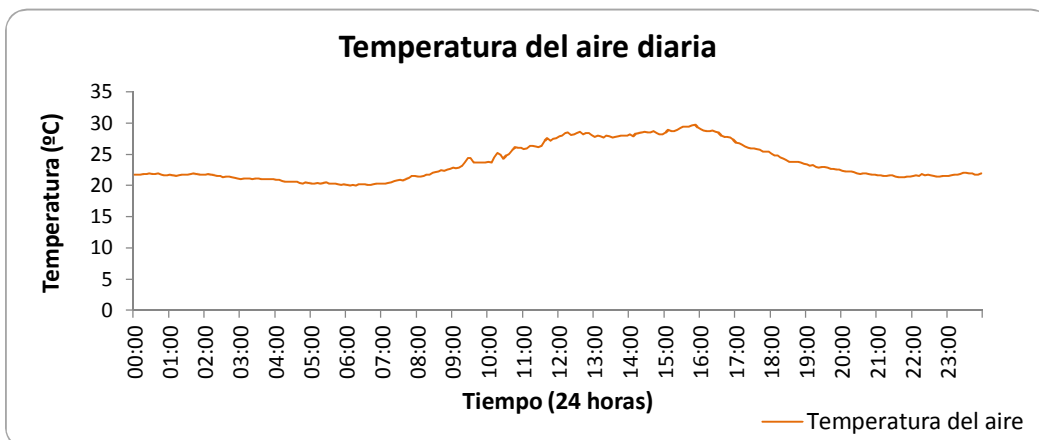
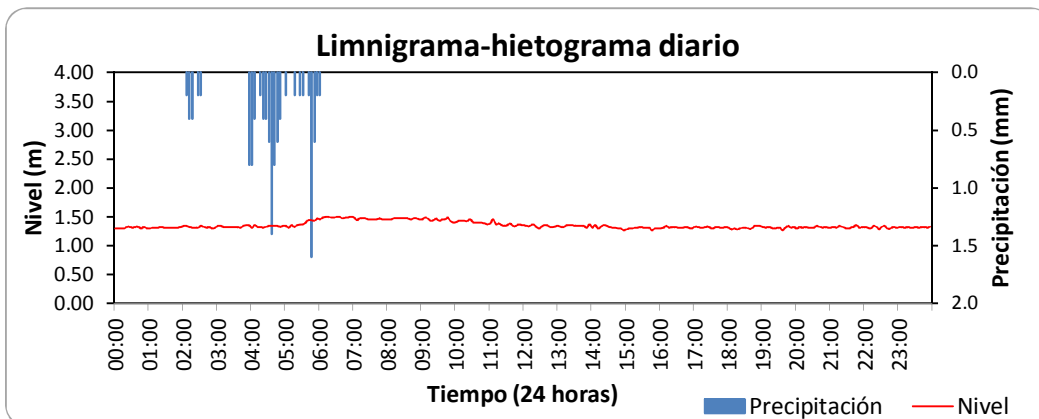
**ESTACIÓN HIDROMETEOROLÓGICA RÍO GUACAICA - DESEMBOCADURA**

**BOLETÍN HIDROMETEOROLÓGICO DIARIO**

**FEBRERO 3 DE 2012**

Variables medidas	Unidades	Máxima	Media	Mínima	Suma
Temperatura del aire	°C	29.71	23.63	19.95	
Nivel	m	1.50	1.35	1.27	
Caudal	l/s				
Lluvia diaria	mm				11.80

Lluvias aisladas (Tres eventos más significativos)	Unidades	Lluvia 1	Lluvia 2	Lluvia 3
Duración	min	30	130	
Magnitud	mm	1.40	10.40	
Intensidad media	mm/h	2.80	4.80	
Intensidad máxima en 5 minutos	mm/h	4.80	19.20	
Clasificación	Conceptual	LLUVIAMODERADA	LLUVIAMODERADA	



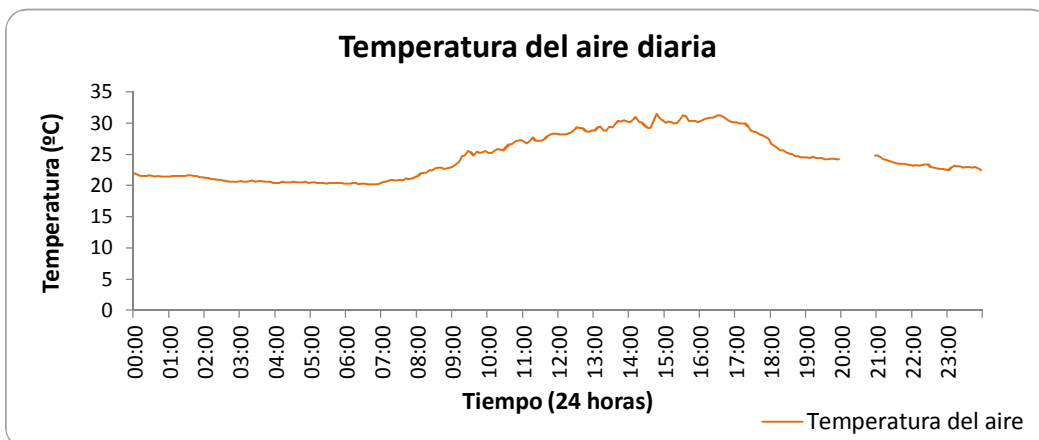
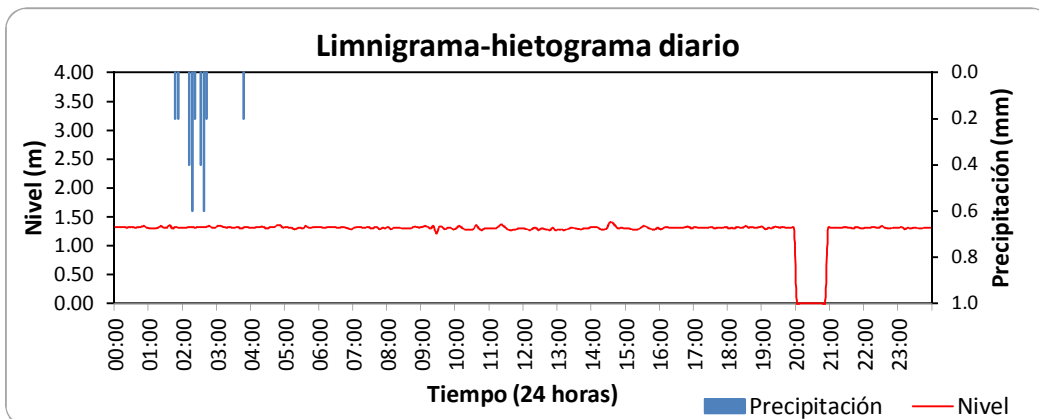
**ESTACIÓN HIDROMETEOROLÓGICA RÍO GUACAICA - DESEMBOCADURA**

**BOLETÍN HIDROMETEOROLÓGICO DIARIO**

**FEBRERO 4 DE 2012**

Variables medidas	Unidades	Máxima	Media	Mínima	Suma
Temperatura del aire	°C	31.50	24.58	20.17	
Nivel	m	1.40	1.31	1.21	
Caudal	l/s				
Lluvia diaria	mm				3.00

Lluvias aisladas (Tres eventos más significativos)	Unidades	Lluvia 1	Lluvia 2	Lluvia 3
Duración	min	60	5	
Magnitud	mm	2.80	0.20	
Intensidad media	mm/h	2.80	2.40	
Intensidad máxima en 5 minutos	mm/h	7.20	2.40	
Clasificación	Conceptual	LLUVIAMODERADA	LLUVIALIGERA	



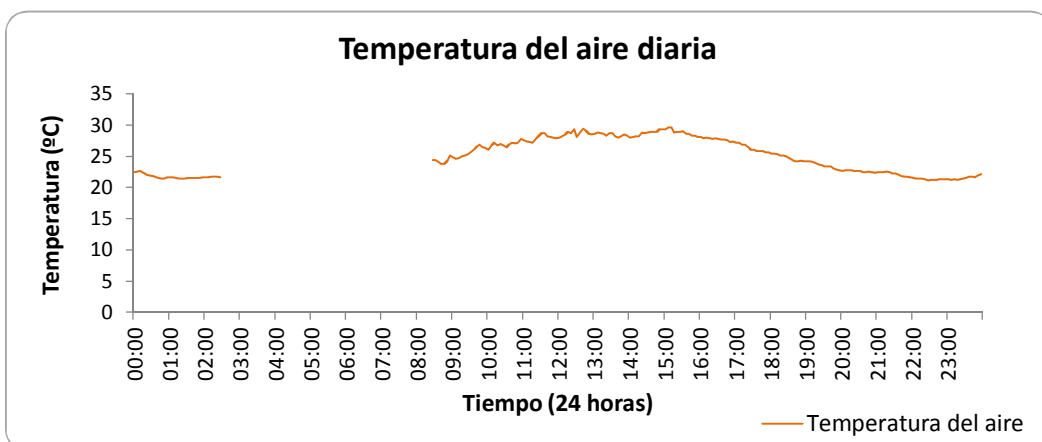
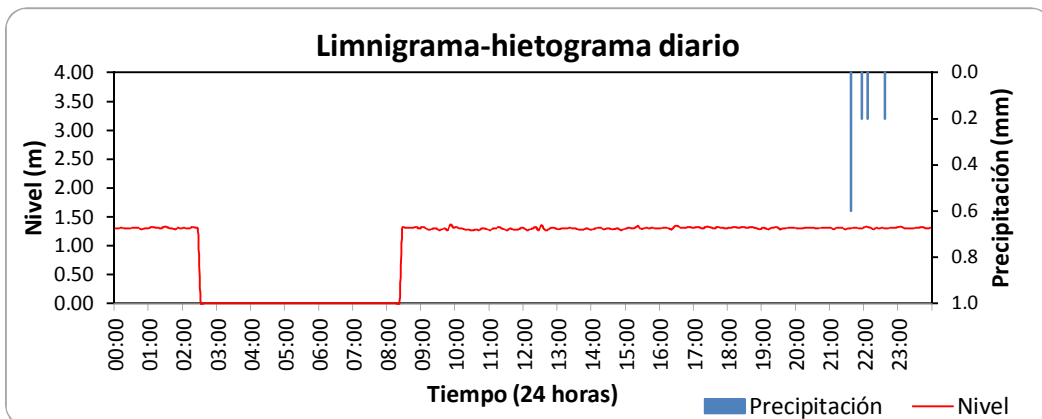
**ESTACIÓN HIDROMETEOROLÓGICA RÍO GUACAICA - DESEMBOCADURA**

**BOLETÍN HIDROMETEOROLÓGICO DIARIO**

**FEBRERO 5 DE 2012**

Variables medidas	Unidades	Máxima	Media	Mínima	Suma
Temperatura del aire	°C	29.60	25.08	21.15	
Nivel	m	1.37	1.30	1.27	
Caudal	l/s				
Lluvia diaria	mm				1.20

Lluvias aisladas (Tres eventos más significativos)	Unidades	Lluvia 1	Lluvia 2	Lluvia 3
Duración	min	35	5	
Magnitud	mm	1.00	0.20	
Intensidad media	mm/h	1.71	2.40	
Intensidad máxima en 5 minutos	mm/h	7.20	2.40	
Clasificación	Conceptual	LLUVIALIGERA	LLUVIALIGERA	



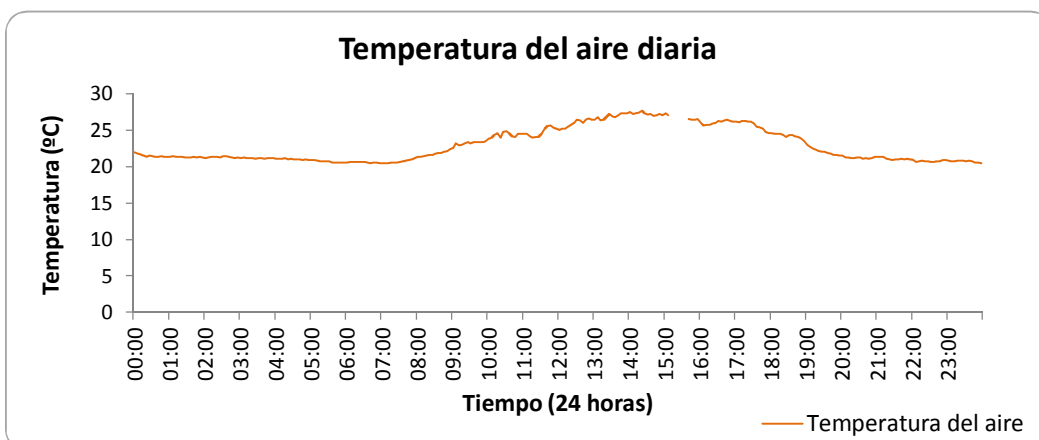
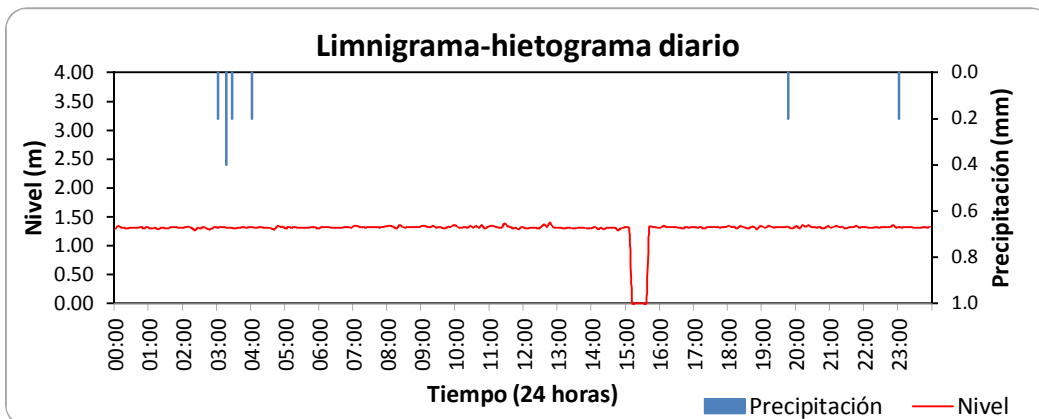
**ESTACIÓN HIDROMETEOROLÓGICA RÍO GUACAICA - DESEMBOCADURA**

**BOLETÍN HIDROMETEOROLÓGICO DIARIO**

**FEBRERO 6 DE 2012**

Variables medidas	Unidades	Máxima	Media	Mínima	Suma
Temperatura del aire	°C	27.69	22.88	20.44	
Nivel	m	1.40	1.32	1.27	
Caudal	l/s				
Lluvia diaria	mm				1.40

Lluvias aisladas (Tres eventos más significativos)	Unidades	Lluvia 1	Lluvia 2	Lluvia 3
Duración	min	5	5	5
Magnitud	mm	0.20	0.20	0.20
Intensidad media	mm/h	2.40	2.40	2.40
Intensidad máxima en 5 minutos	mm/h	2.40	2.40	2.40
Clasificación	Conceptual	LLUVIALIGERA	LLUVIALIGERA	LLUVIALIGERA



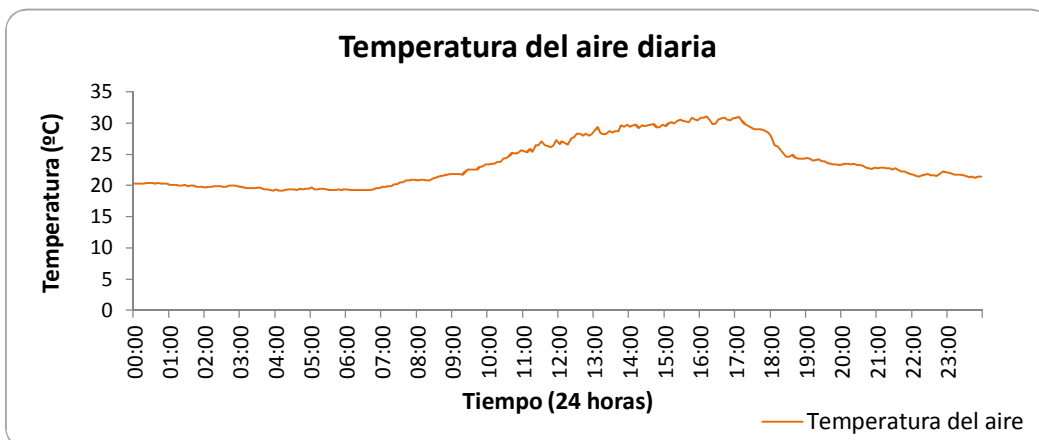
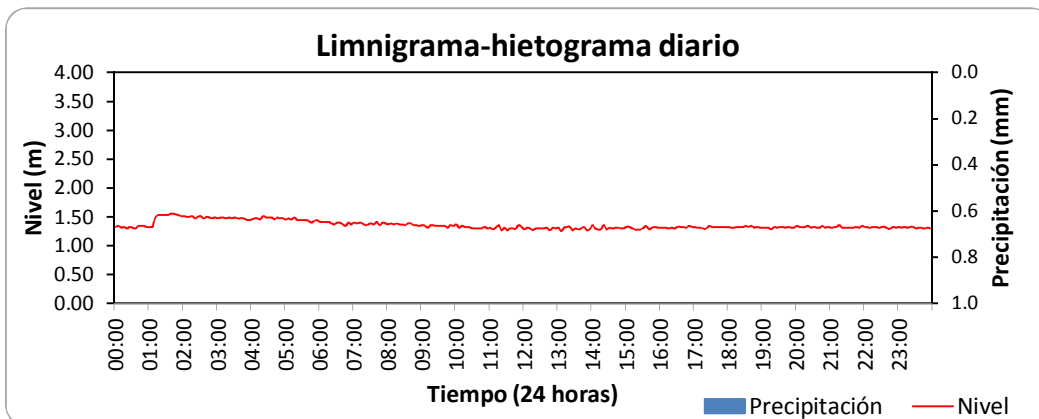
**ESTACIÓN HIDROMETEOROLÓGICA RÍO GUACAICA - DESEMBOCADURA**

**BOLETÍN HIDROMETEOROLÓGICO DIARIO**

**FEBRERO 7 DE 2012**

Variables medidas	Unidades	Máxima	Media	Mínima	Suma
Temperatura del aire	°C	31.07	23.61	19.19	
Nivel	m	1.56	1.36	1.25	
Caudal	l/s				
Lluvia diaria	mm				0.00

Lluvias aisladas (Tres eventos más significativos)	Unidades	Lluvia 1	Lluvia 2	Lluvia 3
Duración	min			
Magnitud	mm			
Intensidad media	mm/h			
Intensidad máxima en 5 minutos	mm/h			
Clasificación	Conceptual			



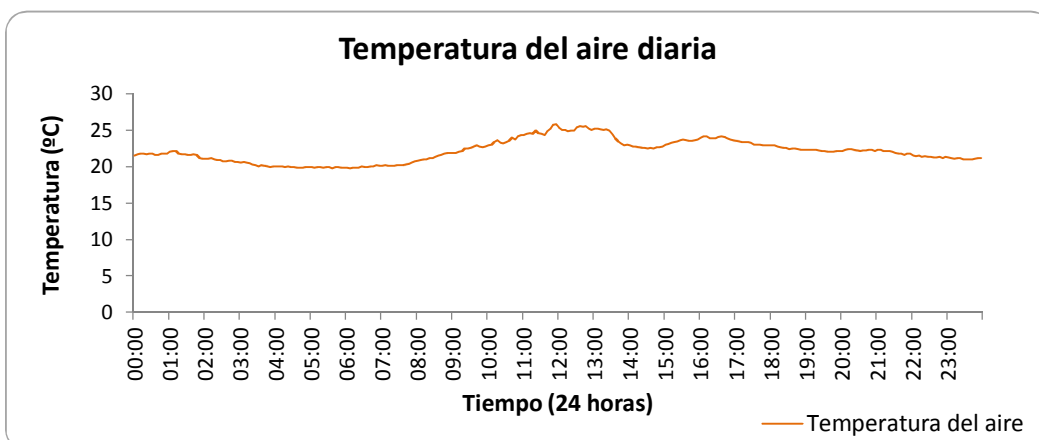
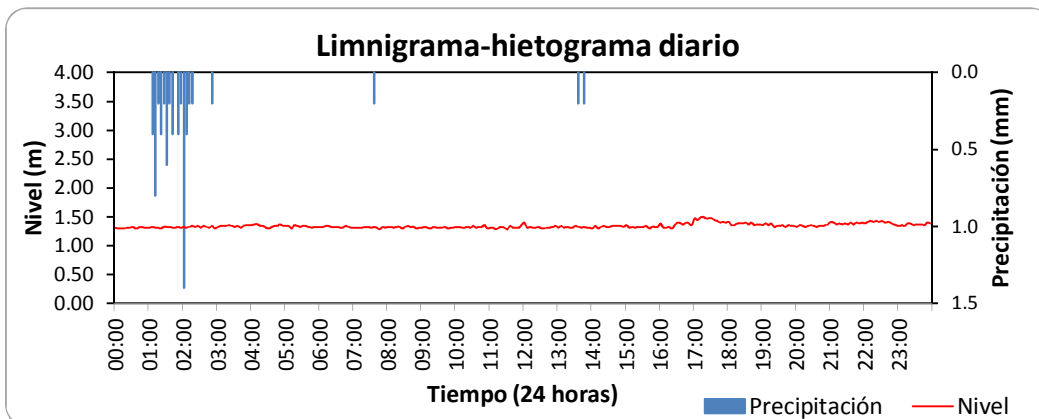
**ESTACIÓN HIDROMETEOROLÓGICA RÍO GUACAICA - DESEMBOCADURA**

**BOLETÍN HIDROMETEOROLÓGICO DIARIO**

**FEBRERO 8 DE 2012**

Variables medidas	Unidades	Máxima	Media	Mínima	Suma
Temperatura del aire	°C	25.84	22.13	19.73	
Nivel	m	1.50	1.34	1.28	
Caudal	l/s				
Lluvia diaria	mm				6.80

Lluvias aisladas (Tres eventos más significativos)	Unidades	Lluvia 1	Lluvia 2	Lluvia 3
Duración	min	75	5	5
Magnitud	mm	6.00	0.20	0.20
Intensidad media	mm/h	4.80	2.40	2.40
Intensidad máxima en 5 minutos	mm/h	16.80	2.40	2.40
Clasificación	Conceptual	LLUVIAMODERADA	LLUVIALIGERA	LLUVIALIGERA





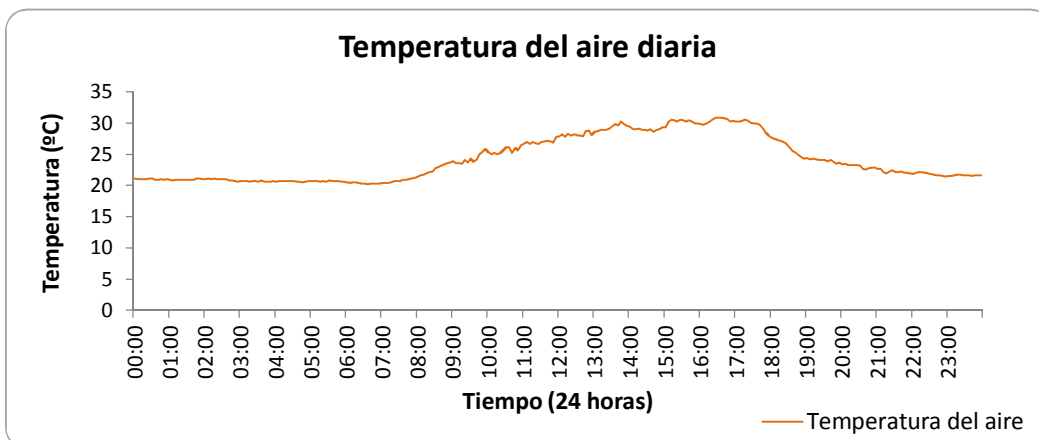
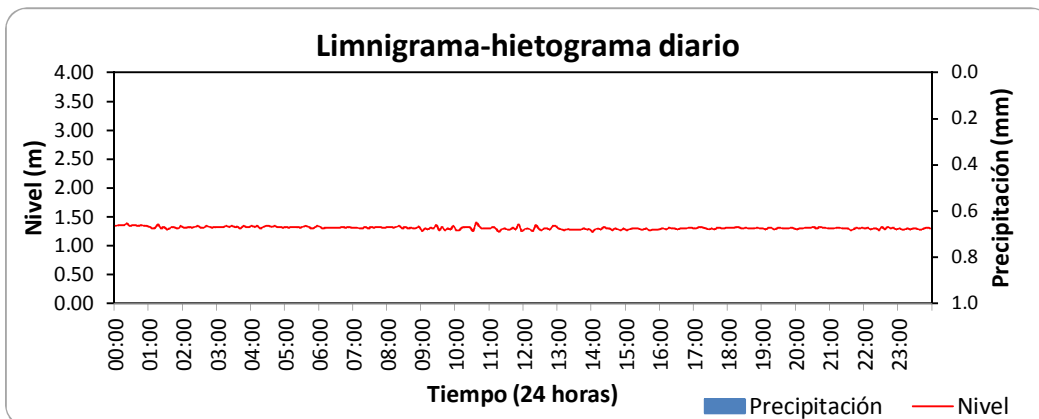
**ESTACIÓN HIDROMETEOROLÓGICA RÍO GUACAICA - DESEMBOCADURA**

**BOLETÍN HIDROMETEOROLÓGICO DIARIO**

**FEBRERO 9 DE 2012**

Variables medidas	Unidades	Máxima	Media	Mínima	Suma
Temperatura del aire	°C	30.90	24.21	20.22	
Nivel	m	1.40	1.31	1.24	
Caudal	l/s				
Lluvia diaria	mm				0.00

Lluvias aisladas (Tres eventos más significativos)	Unidades	Lluvia 1	Lluvia 2	Lluvia 3
Duración	min			
Magnitud	mm			
Intensidad media	mm/h			
Intensidad máxima en 5 minutos	mm/h			
Clasificación	Conceptual			



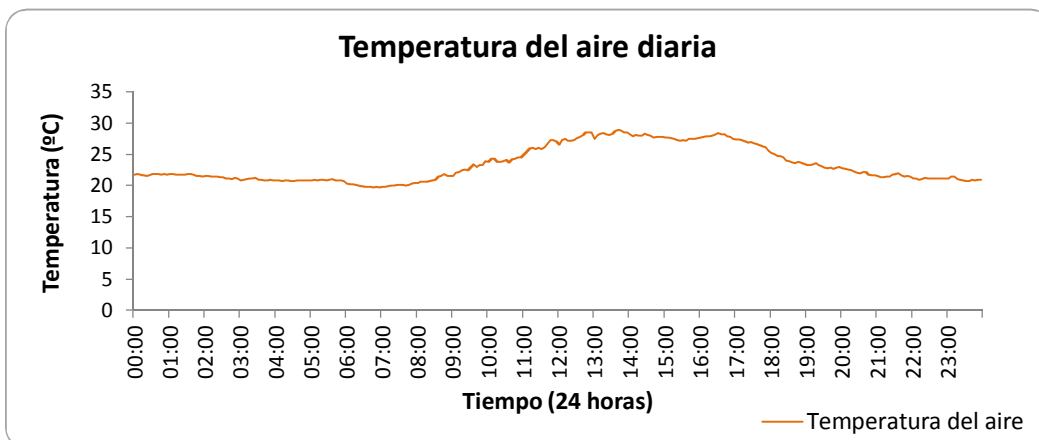
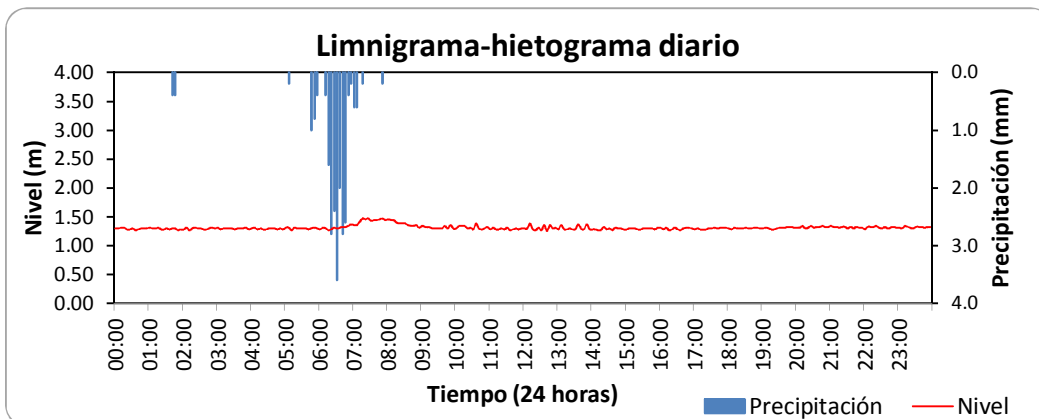
**ESTACIÓN HIDROMETEOROLÓGICA RÍO GUACAICA - DESEMBOCADURA**

**BOLETÍN HIDROMETEOROLÓGICO DIARIO**

**FEBRERO 10 DE 2012**

Variables medidas	Unidades	Máxima	Media	Mínima	Suma
Temperatura del aire	°C	28.94	23.34	19.68	
Nivel	m	1.47	1.31	1.25	
Caudal	l/s				
Lluvia diaria	mm				23.60

Lluvias aisladas (Tres eventos más significativos)	Unidades	Lluvia 1	Lluvia 2	Lluvia 3
Duración	min	10	95	5
Magnitud	mm	0.80	22.40	0.20
Intensidad media	mm/h	4.80	14.15	2.40
Intensidad máxima en 5 minutos	mm/h	4.80	43.20	2.40
Clasificación	Conceptual	LLUVIAMODERADA	LLUVIAFUERTE	LLUVIALIGERA



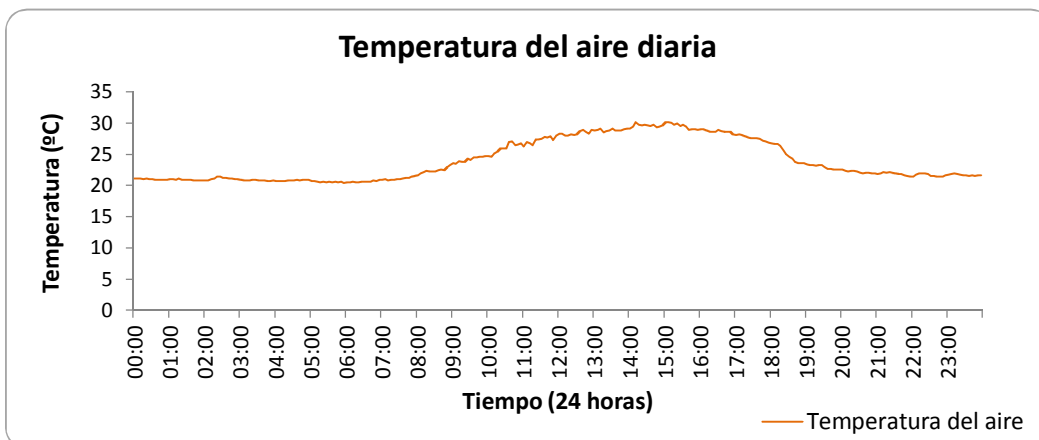
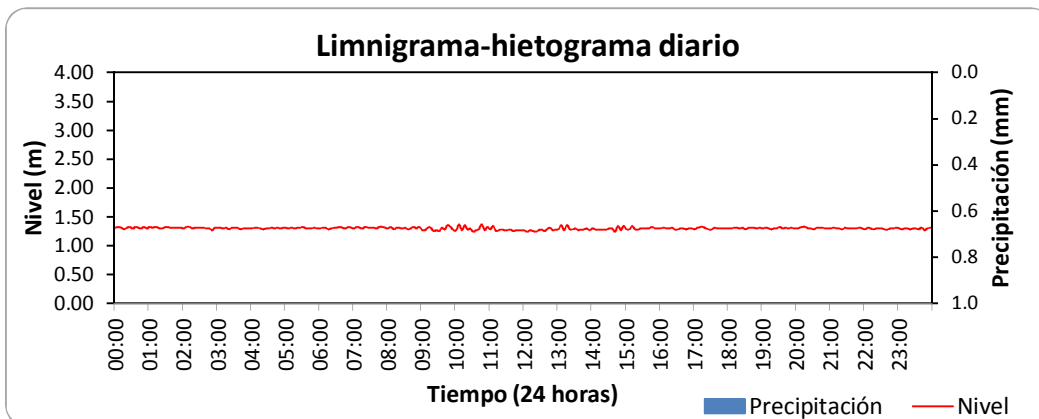
**ESTACIÓN HIDROMETEOROLÓGICA RÍO GUACAICA - DESEMBOCADURA**

**BOLETÍN HIDROMETEOROLÓGICO DIARIO**

**FEBRERO 11 DE 2012**

Variables medidas	Unidades	Máxima	Media	Mínima	Suma
Temperatura del aire	°C	30.14	23.94	20.44	
Nivel	m	1.37	1.30	1.24	
Caudal	l/s				
Lluvia diaria	mm				0.00

Lluvias aisladas (Tres eventos más significativos)	Unidades	Lluvia 1	Lluvia 2	Lluvia 3
Duración	min			
Magnitud	mm			
Intensidad media	mm/h			
Intensidad máxima en 5 minutos	mm/h			
Clasificación	Conceptual			



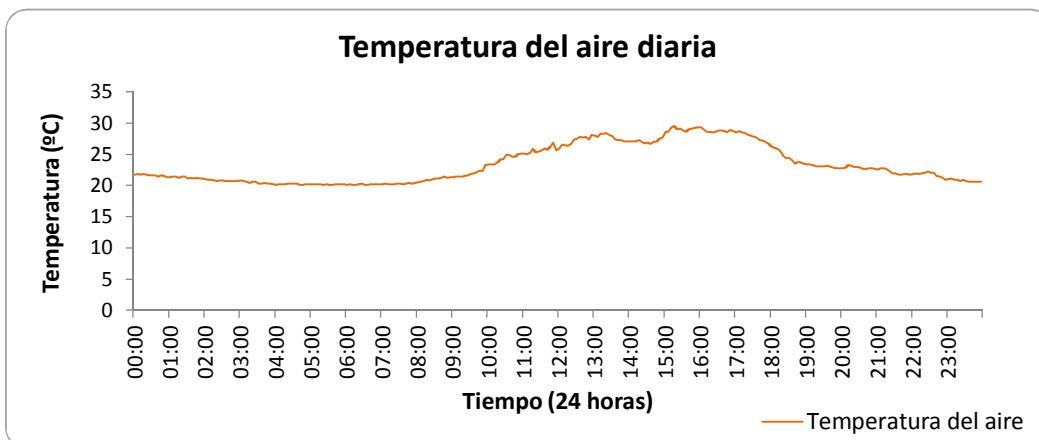
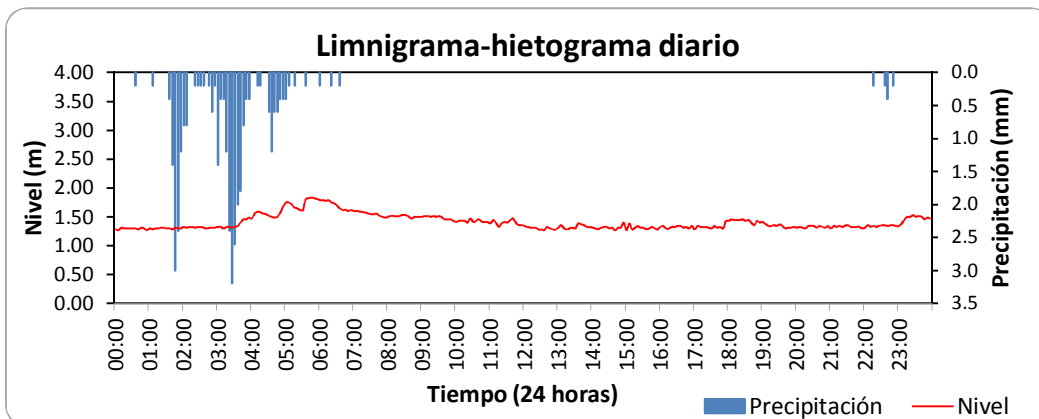
**ESTACIÓN HIDROMETEOROLÓGICA RÍO GUACAICA - DESEMBOCADURA**

**BOLETÍN HIDROMETEOROLÓGICO DIARIO**

**FEBRERO 12 DE 2012**

Variables medidas	Unidades	Máxima	Media	Mínima	Suma
Temperatura del aire	°C	29.54	23.35	20.06	
Nivel	m	1.84	1.41	1.27	
Caudal	l/s				
Lluvia diaria	mm				36.00

Lluvias aisladas (Tres eventos más significativos)	Unidades	Lluvia 1	Lluvia 2	Lluvia 3
Duración	min	5	5	245
Magnitud	mm	0.20	0.20	34.00
Intensidad media	mm/h	2.40	2.40	8.33
Intensidad máxima en 5 minutos	mm/h	2.40	2.40	38.40
Clasificación	Conceptual	LLUVIALIGERA	LLUVIALIGERA	LLUVIAFUERTE



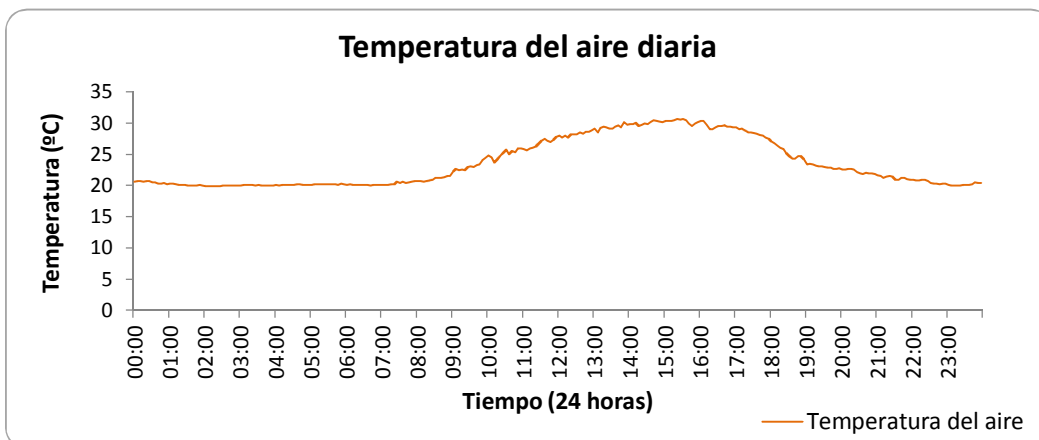
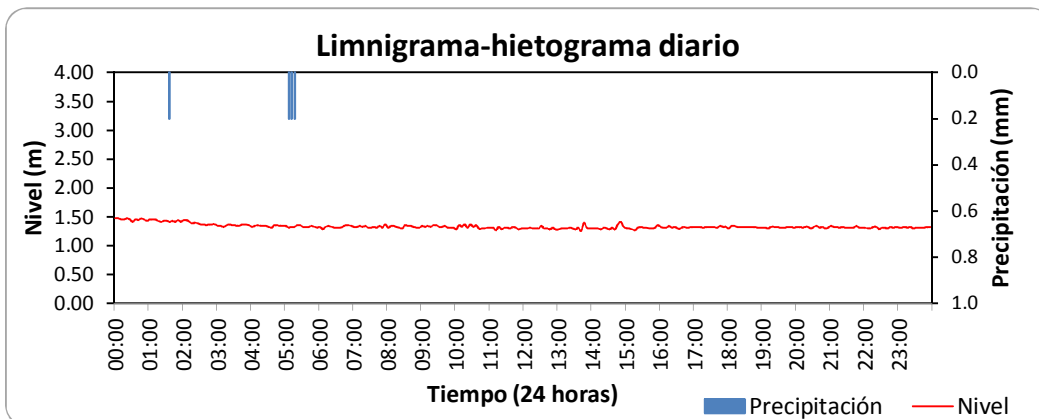
**ESTACIÓN HIDROMETEOROLÓGICA RÍO GUACAICA - DESEMBOCADURA**

**BOLETÍN HIDROMETEOROLÓGICO DIARIO**

**FEBRERO 13 DE 2012**

Variables medidas	Unidades	Máxima	Media	Mínima	Suma
Temperatura del aire	°C	30.63	23.56	19.84	
Nivel	m	1.47	1.33	1.25	
Caudal	l/s				
Lluvia diaria	mm				0.80

Lluvias aisladas (Tres eventos más significativos)	Unidades	Lluvia 1	Lluvia 2	Lluvia 3
Duración	min	5	15	
Magnitud	mm	0.20	0.60	
Intensidad media	mm/h	2.40	2.40	
Intensidad máxima en 5 minutos	mm/h	2.40	2.40	
Clasificación	Conceptual	LLUVIALIGERA	LLUVIALIGERA	



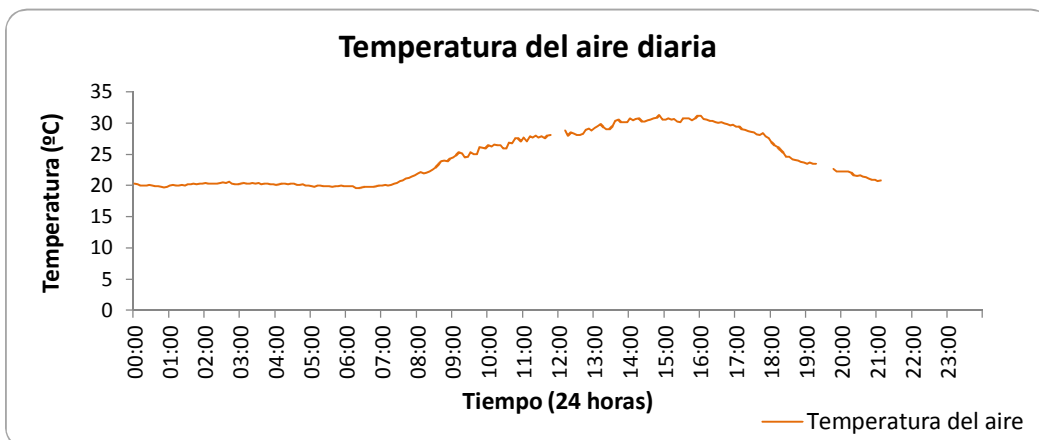
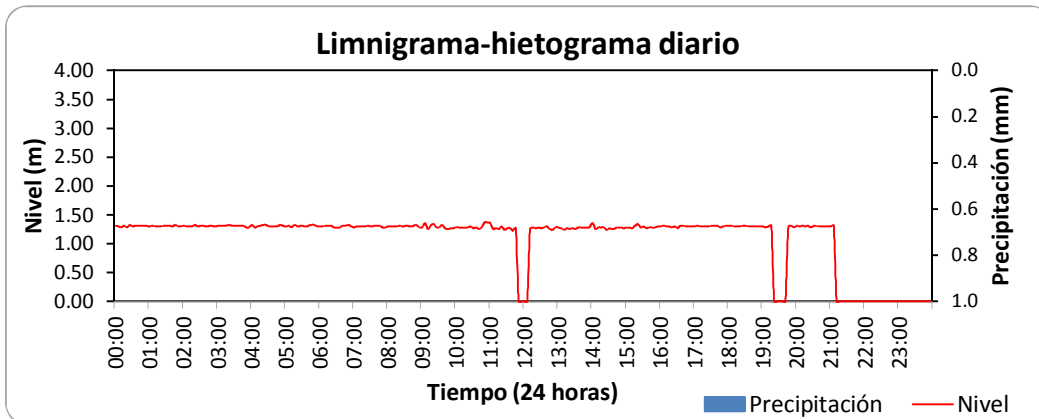
**ESTACIÓN HIDROMETEOROLÓGICA RÍO GUACAICA - DESEMBOCADURA**

**BOLETÍN HIDROMETEOROLÓGICO DIARIO**

**FEBRERO 14 DE 2012**

Variables medidas	Unidades	Máxima	Media	Mínima	Suma
Temperatura del aire	°C	31.23	24.30	19.62	
Nivel	m	1.37	1.30	1.23	
Caudal	l/s				
Lluvia diaria	mm				0.00

Lluvias aisladas (Tres eventos más significativos)	Unidades	Lluvia 1	Lluvia 2	Lluvia 3
Duración	min			
Magnitud	mm			
Intensidad media	mm/h			
Intensidad máxima en 5 minutos	mm/h			
Clasificación	Conceptual			



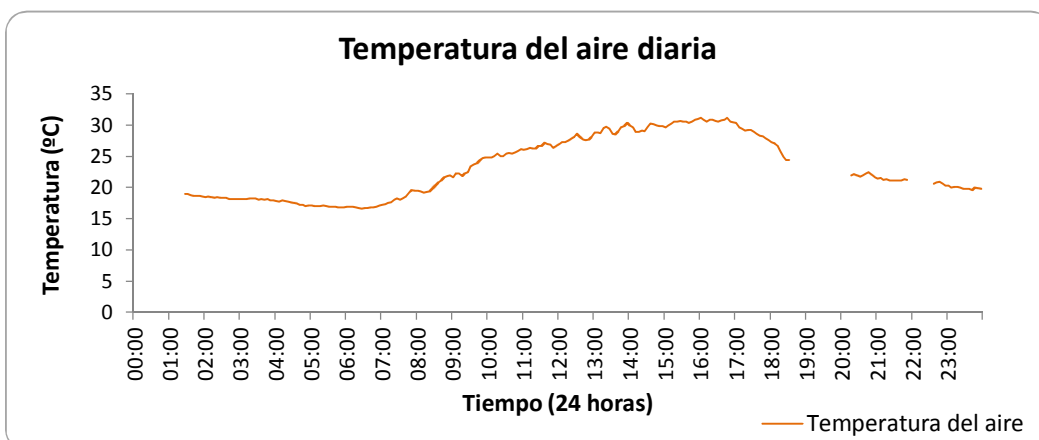
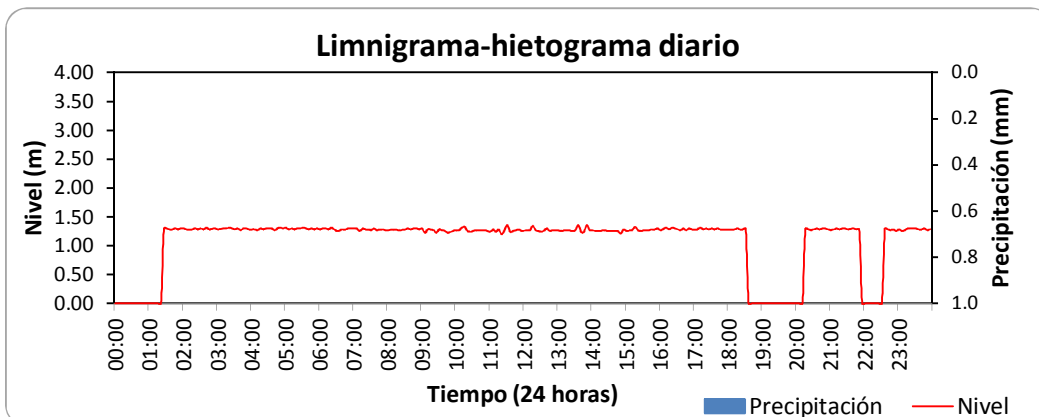
**ESTACIÓN HIDROMETEOROLÓGICA RÍO GUACAICA - DESEMBOCADURA**

**BOLETÍN HIDROMETEOROLÓGICO DIARIO**

**FEBRERO 15 DE 2012**

Variables medidas	Unidades	Máxima	Media	Mínima	Suma
Temperatura del aire	°C	31.18	23.13	16.63	
Nivel	m	1.36	1.28	1.20	
Caudal	l/s				
Lluvia diaria	mm				0.00

Lluvias aisladas (Tres eventos más significativos)	Unidades	Lluvia 1	Lluvia 2	Lluvia 3
Duración	min			
Magnitud	mm			
Intensidad media	mm/h			
Intensidad máxima en 5 minutos	mm/h			
Clasificación	Conceptual			



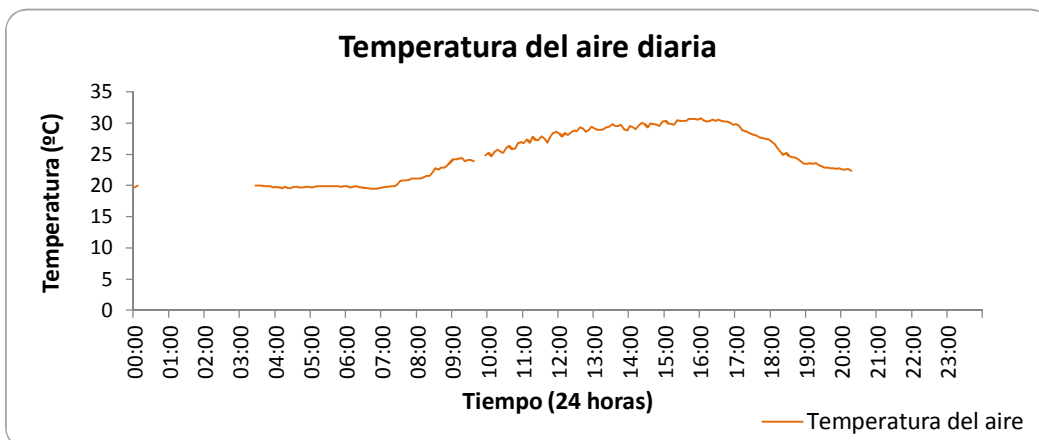
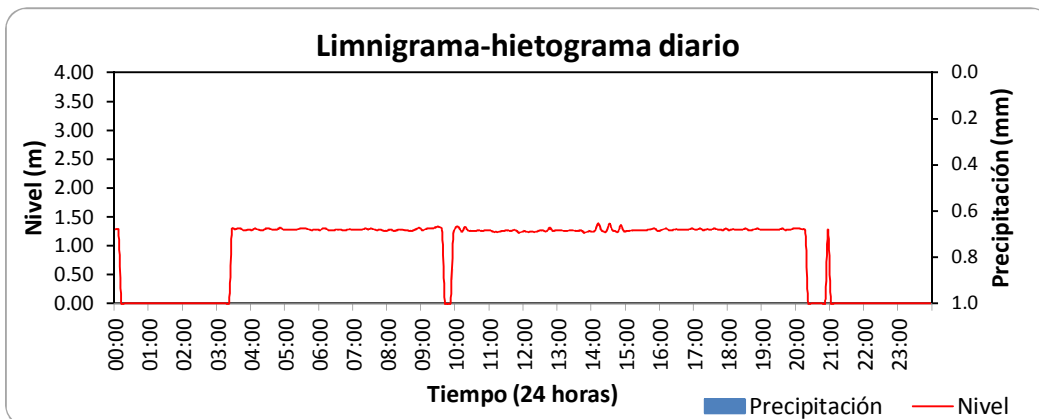
**ESTACIÓN HIDROMETEOROLÓGICA RÍO GUACAICA - DESEMBOCADURA**

**BOLETÍN HIDROMETEOROLÓGICO DIARIO**

**FEBRERO 16 DE 2012**

Variables medidas	Unidades	Máxima	Media	Mínima	Suma
Temperatura del aire	°C	30.80	24.95	19.46	
Nivel	m	1.39	1.28	1.21	
Caudal	l/s				
Lluvia diaria	mm				0.00

Lluvias aisladas (Tres eventos más significativos)	Unidades	Lluvia 1	Lluvia 2	Lluvia 3
Duración	min			
Magnitud	mm			
Intensidad media	mm/h			
Intensidad máxima en 5 minutos	mm/h			
Clasificación	Conceptual			





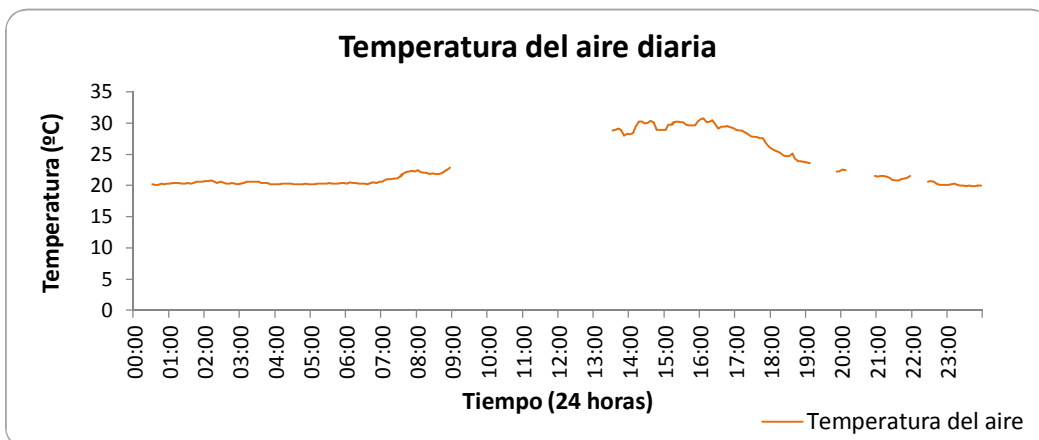
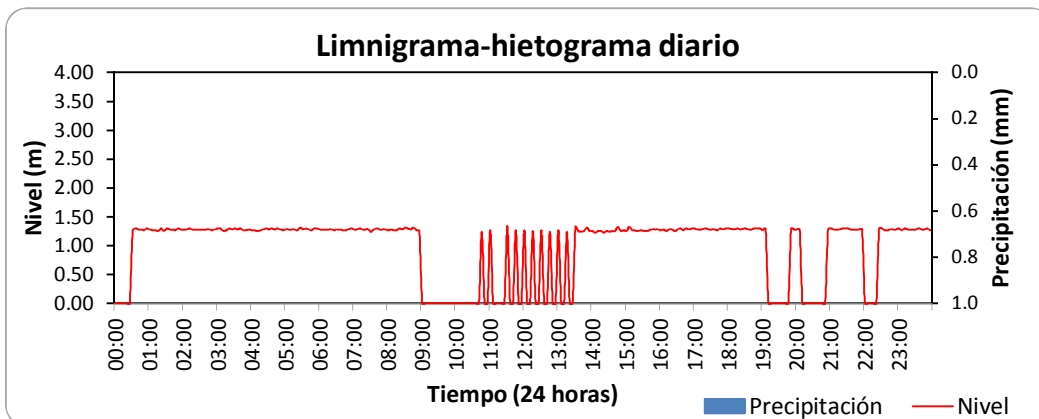
**ESTACIÓN HIDROMETEOROLÓGICA RÍO GUACAICA - DESEMBOCADURA**

**BOLETÍN HIDROMETEOROLÓGICO DIARIO**

**FEBRERO 17 DE 2012**

Variables medidas	Unidades	Máxima	Media	Mínima	Suma
Temperatura del aire	°C	30.74	23.40	19.84	
Nivel	m	1.34	1.28	1.23	
Caudal	l/s				
Lluvia diaria	mm				0.00

Lluvias aisladas (Tres eventos más significativos)	Unidades	Lluvia 1	Lluvia 2	Lluvia 3
Duración	min			
Magnitud	mm			
Intensidad media	mm/h			
Intensidad máxima en 5 minutos	mm/h			
Clasificación	Conceptual			



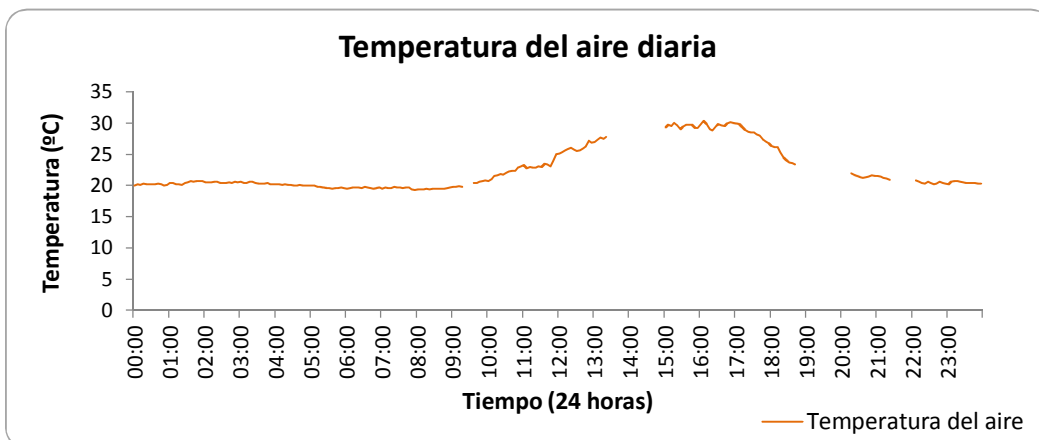
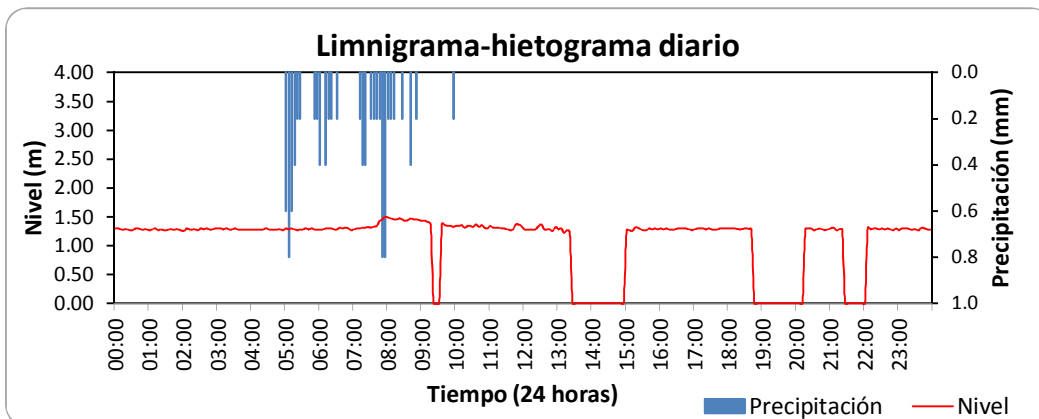
**ESTACIÓN HIDROMETEOROLÓGICA RÍO GUACAICA - DESEMBOCADURA**

**BOLETÍN HIDROMETEOROLÓGICO DIARIO**

**FEBRERO 18 DE 2012**

Variables medidas	Unidades	Máxima	Media	Mínima	Suma
Temperatura del aire	°C	30.30	22.40	19.30	
Nivel	m	1.50	1.31	1.23	
Caudal	l/s				
Lluvia diaria	mm				9.60

Lluvias aisladas (Tres eventos más significativos)	Unidades	Lluvia 1	Lluvia 2	Lluvia 3
Duración	min	30	105	5
Magnitud	mm	2.80	4.80	0.20
Intensidad media	mm/h	5.60	2.74	2.40
Intensidad máxima en 5 minutos	mm/h	9.60	9.60	2.40
Clasificación	Conceptual	LLUVIAMODERADA	LLUVIAMODERADA	LLUVIALIGERA



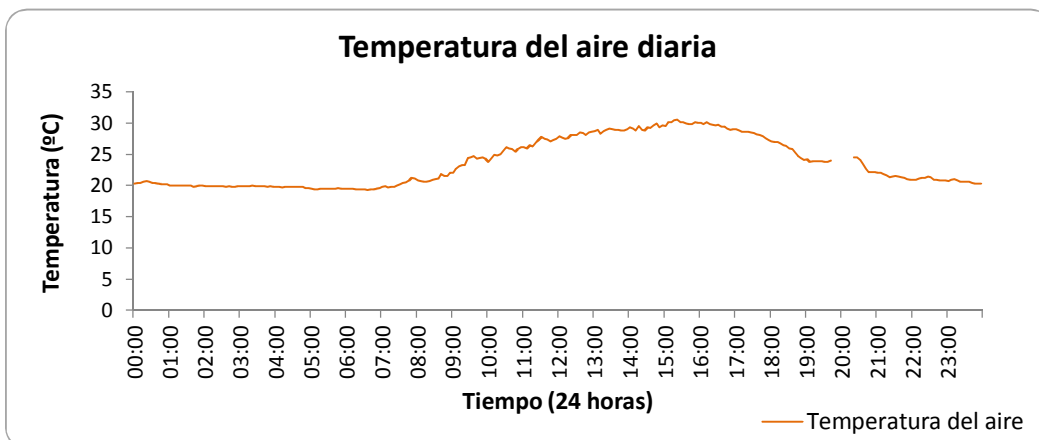
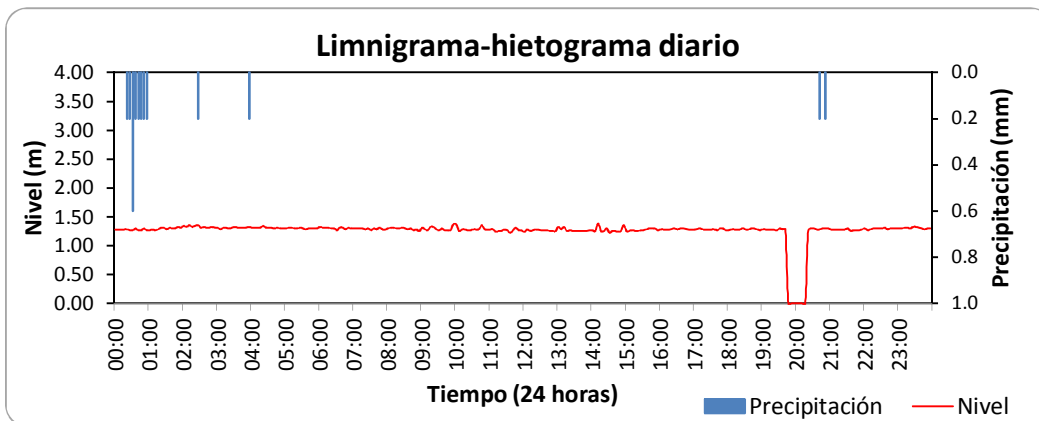
**ESTACIÓN HIDROMETEOROLÓGICA RÍO GUACAICA - DESEMBOCADURA**

**BOLETÍN HIDROMETEOROLÓGICO DIARIO**

**FEBRERO 19 DE 2012**

Variables medidas	Unidades	Máxima	Media	Mínima	Suma
Temperatura del aire	°C	30.52	24.10	20.28	
Nivel	m	1.39	1.29	1.23	
Caudal	l/s				
Lluvia diaria	mm				2.80

Lluvias aisladas (Tres eventos más significativos)	Unidades	Lluvia 1	Lluvia 2	Lluvia 3
Duración	min	40	5	5
Magnitud	mm	2.00	0.20	0.20
Intensidad media	mm/h	3.00	2.40	2.40
Intensidad máxima en 5 minutos	mm/h	7.20	2.40	2.40
Clasificación	Conceptual	LLUVIAMODERADA	LLUVIALIGERA	LLUVIALIGERA



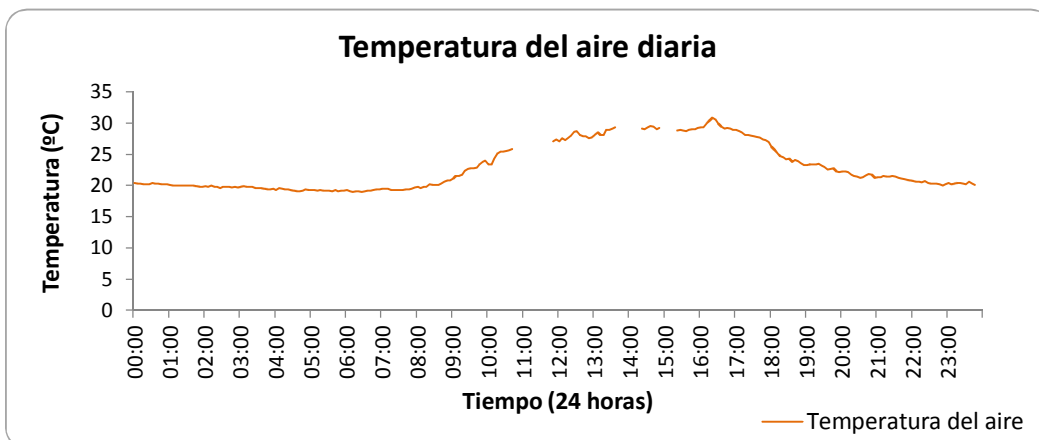
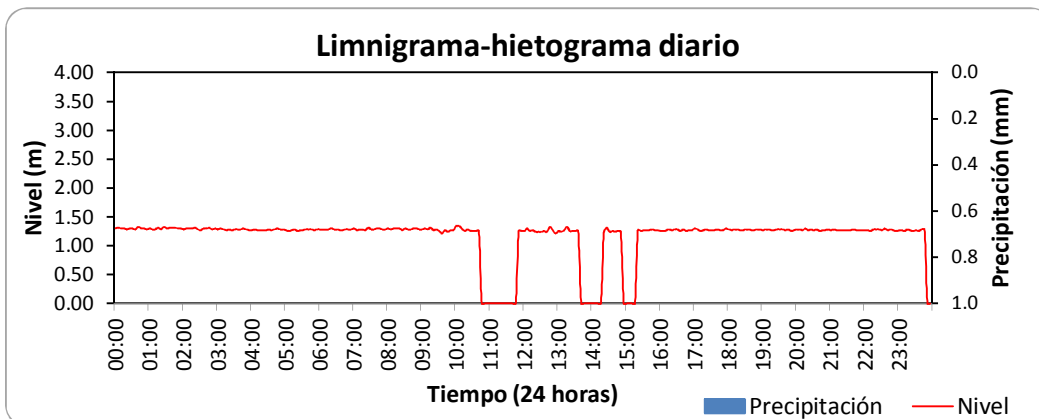
**ESTACIÓN HIDROMETEOROLÓGICA RÍO GUACAICA - DESEMBOCADURA**

**BOLETÍN HIDROMETEOROLÓGICO DIARIO**

**FEBRERO 20 DE 2012**

Variables medidas	Unidades	Máxima	Media	Mínima	Suma
Temperatura del aire	°C	30.85	22.66	18.97	
Nivel	m	1.34	1.28	1.21	
Caudal	l/s				
Lluvia diaria	mm				0.00

Lluvias aisladas (Tres eventos más significativos)	Unidades	Lluvia 1	Lluvia 2	Lluvia 3
Duración	min			
Magnitud	mm			
Intensidad media	mm/h			
Intensidad máxima en 5 minutos	mm/h			
Clasificación	Conceptual			



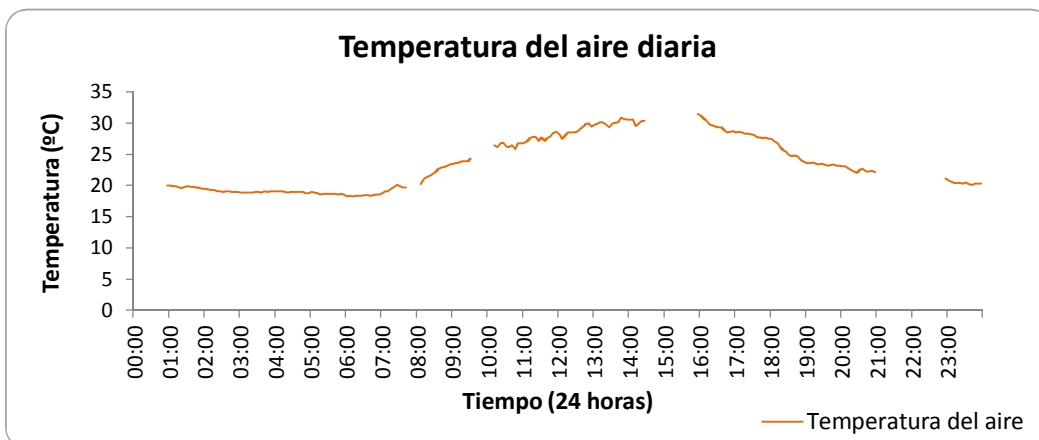
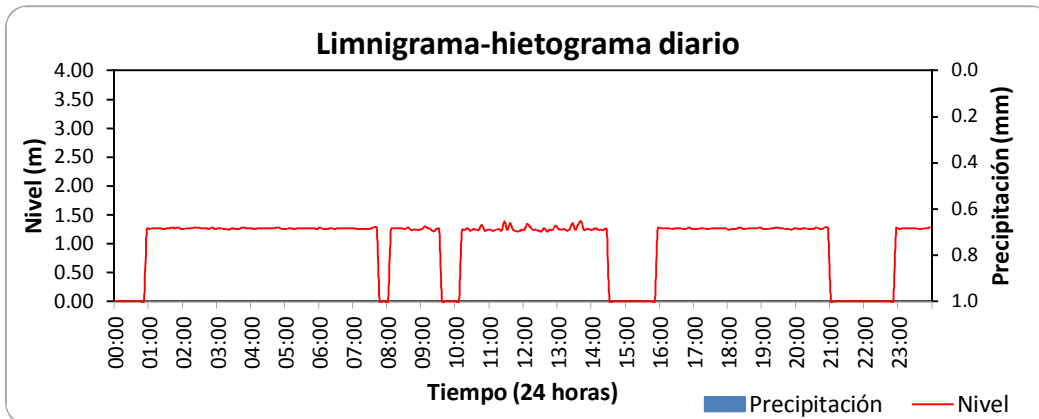
**ESTACIÓN HIDROMETEOROLÓGICA RÍO GUACAICA - DESEMBOCADURA**

**BOLETÍN HIDROMETEOROLÓGICO DIARIO**

**FEBRERO 21 DE 2012**

Variables medidas	Unidades	Máxima	Media	Mínima	Suma
Temperatura del aire	°C	31.45	23.44	18.26	
Nivel	m	1.39	1.26	1.21	
Caudal	l/s				
Lluvia diaria	mm				0.00

Lluvias aisladas (Tres eventos más significativos)	Unidades	Lluvia 1	Lluvia 2	Lluvia 3
Duración	min			
Magnitud	mm			
Intensidad media	mm/h			
Intensidad máxima en 5 minutos	mm/h			
Clasificación	Conceptual			



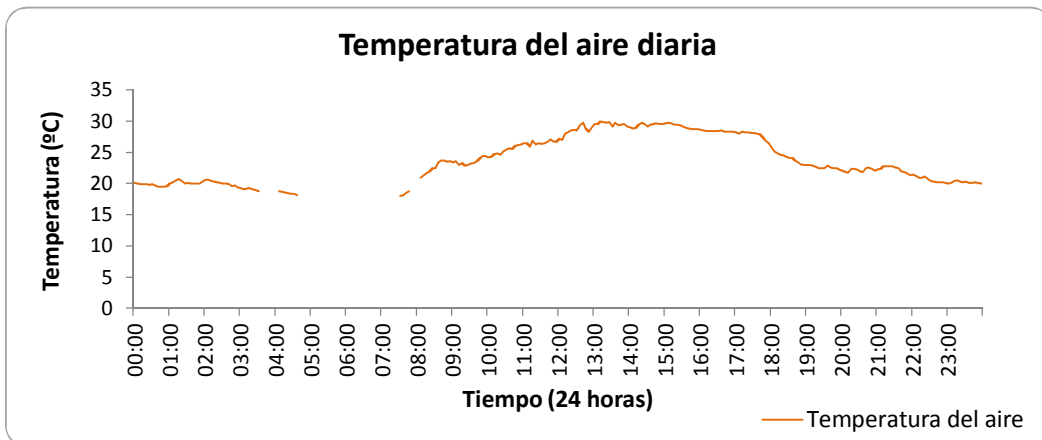
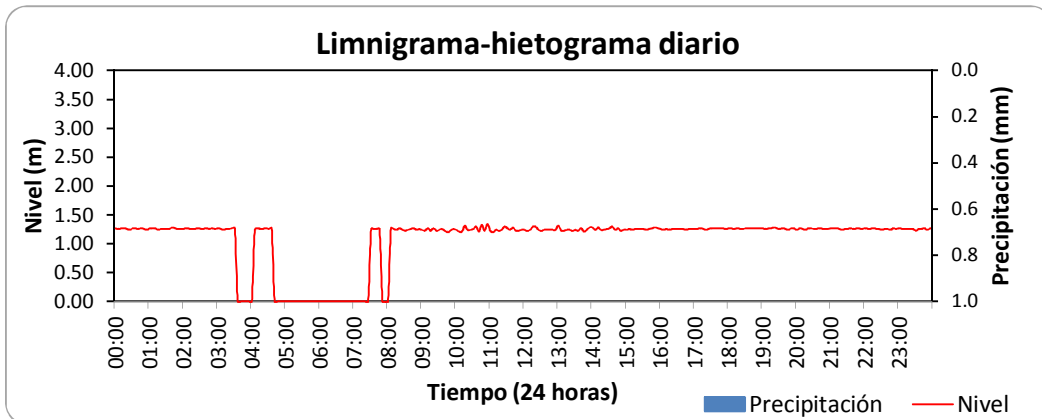
**ESTACIÓN HIDROMETEOROLÓGICA RÍO GUACAICA - DESEMBOCADURA**

**BOLETÍN HIDROMETEOROLÓGICO DIARIO**

**FEBRERO 22 DE 2012**

Variables medidas	Unidades	Máxima	Media	Mínima	Suma
Temperatura del aire	°C	29.92	23.93	18.04	
Nivel	m	1.34	1.26	1.20	
Caudal	l/s				
Lluvia diaria	mm				0.00

Lluvias aisladas (Tres eventos más significativos)	Unidades	Lluvia 1	Lluvia 2	Lluvia 3
Duración	min			
Magnitud	mm			
Intensidad media	mm/h			
Intensidad máxima en 5 minutos	mm/h			
Clasificación	Conceptual			



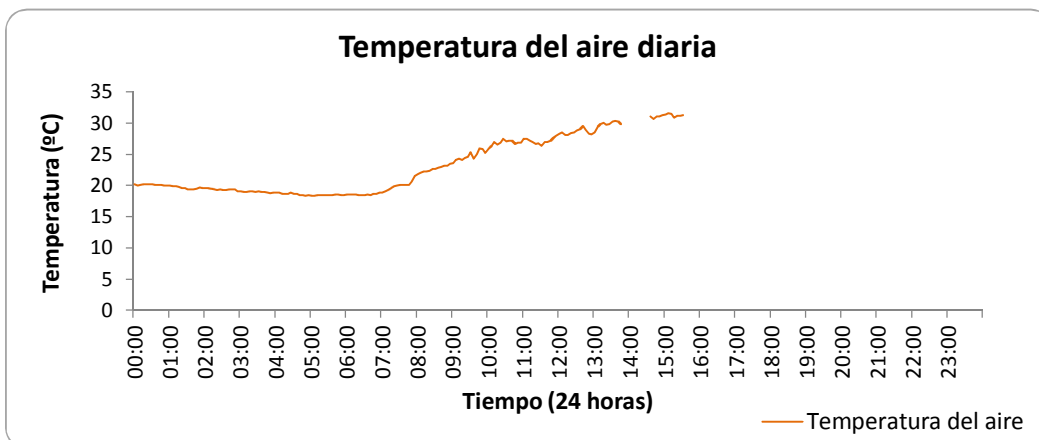
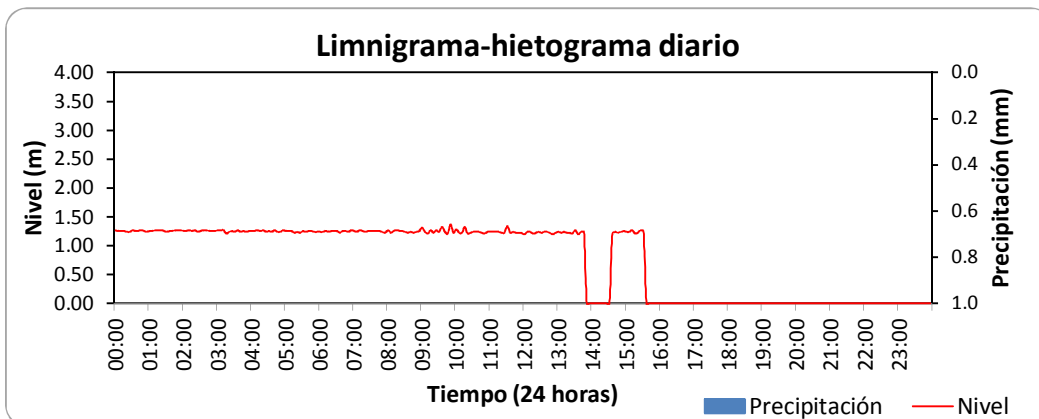
**ESTACIÓN HIDROMETEOROLÓGICA RÍO GUACAICA - DESEMBOCADURA**

**BOLETÍN HIDROMETEOROLÓGICO DIARIO**

**FEBRERO 23 DE 2012**

Variables medidas	Unidades	Máxima	Media	Mínima	Suma
Temperatura del aire	°C	31.61	22.88	18.37	
Nivel	m	1.37	1.25	1.20	
Caudal	l/s				
Lluvia diaria	mm				0.00

Lluvias aisladas (Tres eventos más significativos)	Unidades	Lluvia 1	Lluvia 2	Lluvia 3
Duración	min			
Magnitud	mm			
Intensidad media	mm/h			
Intensidad máxima en 5 minutos	mm/h			
Clasificación	Conceptual			



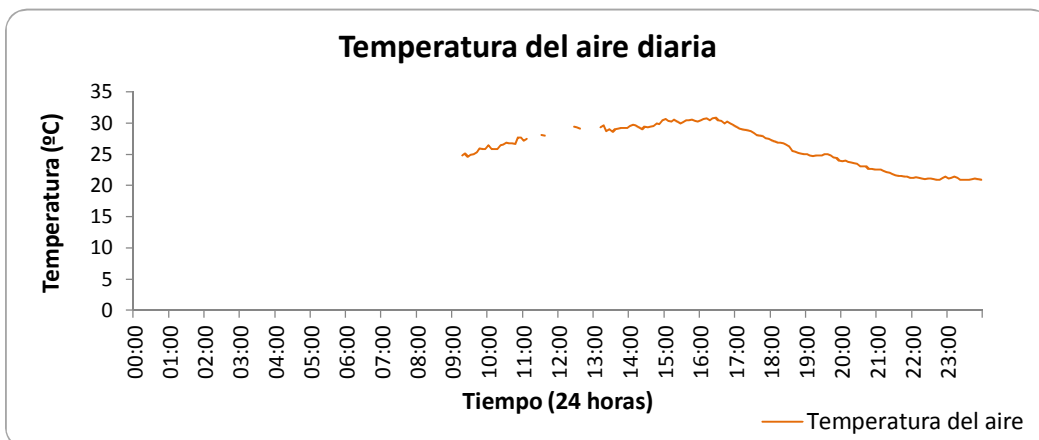
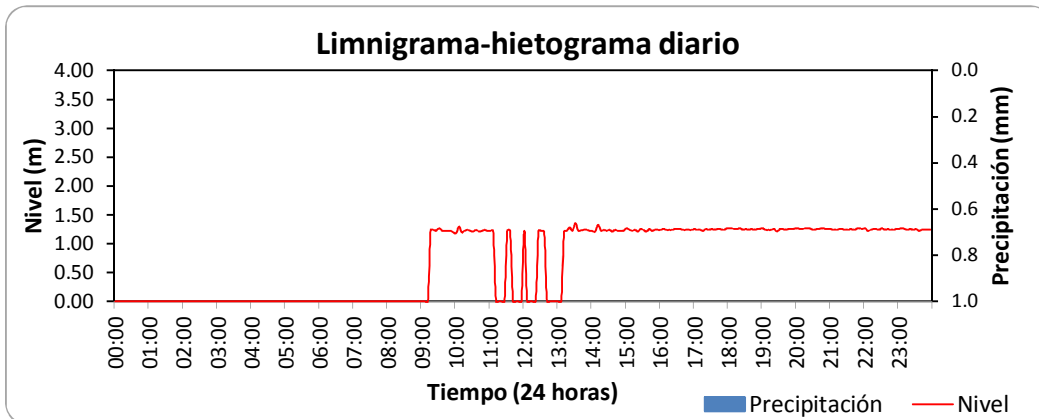
**ESTACIÓN HIDROMETEOROLÓGICA RÍO GUACAICA - DESEMBOCADURA**

**BOLETÍN HIDROMETEOROLÓGICO DIARIO**

**FEBRERO 24 DE 2012**

Variables medidas	Unidades	Máxima	Media	Mínima	Suma
Temperatura del aire	°C	30.90	26.09	20.88	
Nivel	m	1.36	1.24	1.18	
Caudal	l/s				
Lluvia diaria	mm				0.00

Lluvias aisladas (Tres eventos más significativos)	Unidades	Lluvia 1	Lluvia 2	Lluvia 3
Duración	min			
Magnitud	mm			
Intensidad media	mm/h			
Intensidad máxima en 5 minutos	mm/h			
Clasificación	Conceptual			





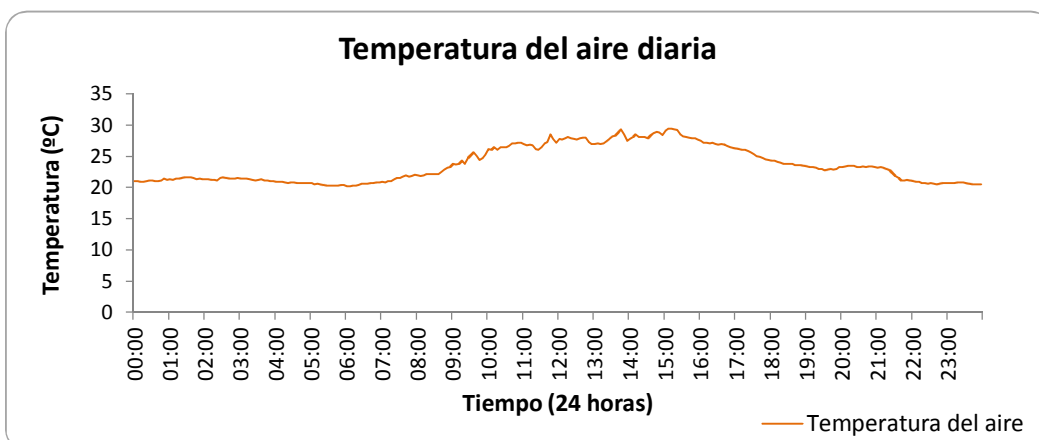
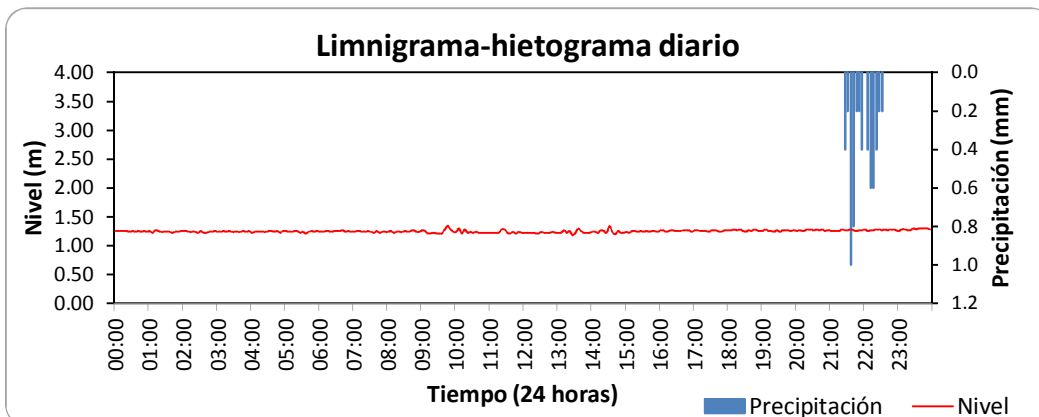
**ESTACIÓN HIDROMETEOROLÓGICA RÍO GUACAICA - DESEMBOCADURA**

**BOLETÍN HIDROMETEOROLÓGICO DIARIO**

**FEBRERO 25 DE 2012**

Variables medidas	Unidades	Máxima	Media	Mínima	Suma
Temperatura del aire	°C	29.43	23.63	20.22	
Nivel	m	1.34	1.25	1.18	
Caudal	l/s				
Lluvia diaria	mm				5.60

Lluvias aisladas (Tres eventos más significativos)	Unidades	Lluvia 1	Lluvia 2	Lluvia 3
Duración	min	70		
Magnitud	mm	5.60		
Intensidad media	mm/h	4.80		
Intensidad máxima en 5 minutos	mm/h	12.00		
Clasificación	Conceptual	LLUVIAMODERADA		



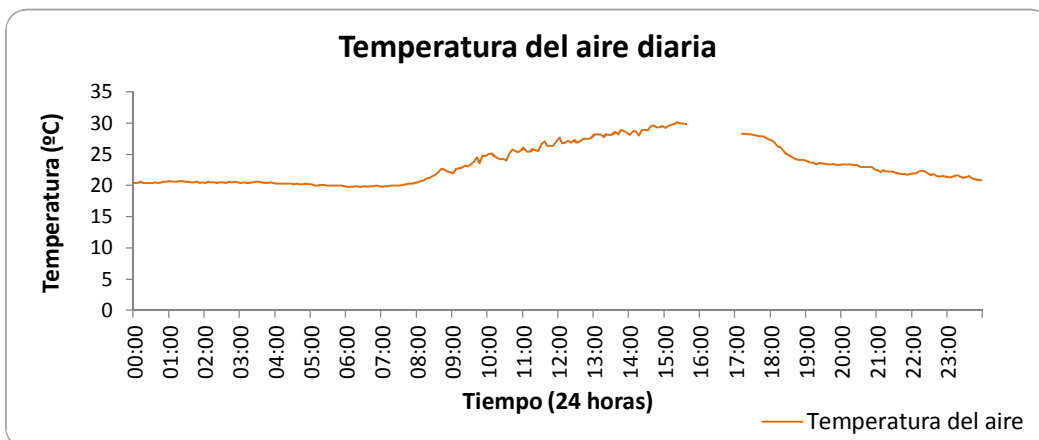
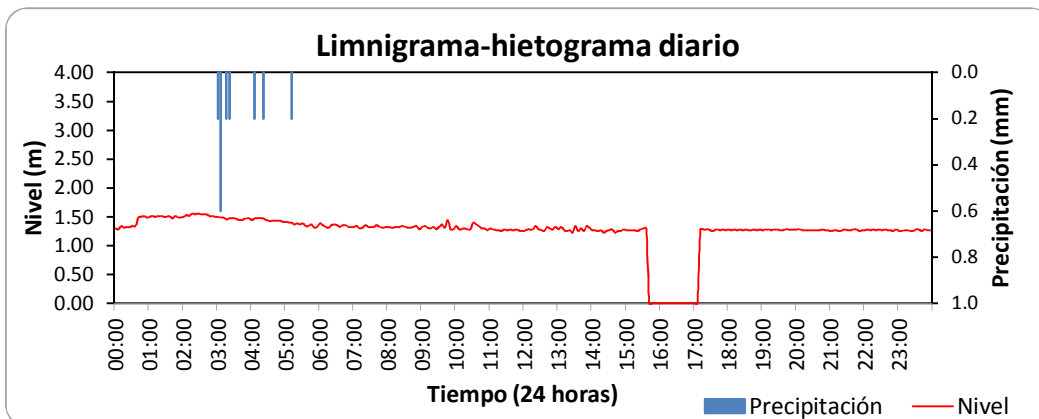
**ESTACIÓN HIDROMETEOROLÓGICA RÍO GUACAICA - DESEMBOCADURA**

**BOLETÍN HIDROMETEOROLÓGICO DIARIO**

**FEBRERO 26 DE 2012**

Variables medidas	Unidades	Máxima	Media	Mínima	Suma
Temperatura del aire	°C	30.09	23.24	19.73	
Nivel	m	1.56	1.33	1.23	
Caudal	l/s				
Lluvia diaria	mm				1.80

Lluvias aisladas (Tres eventos más significativos)	Unidades	Lluvia 1	Lluvia 2	Lluvia 3
Duración	min	25	20	5
Magnitud	mm	1.20	0.40	0.20
Intensidad media	mm/h	2.88	1.20	2.40
Intensidad máxima en 5 minutos	mm/h	7.20	2.40	2.40
Clasificación	Conceptual	LLUVIAMODERADA	LLUVIALIGERA	LLUVIALIGERA



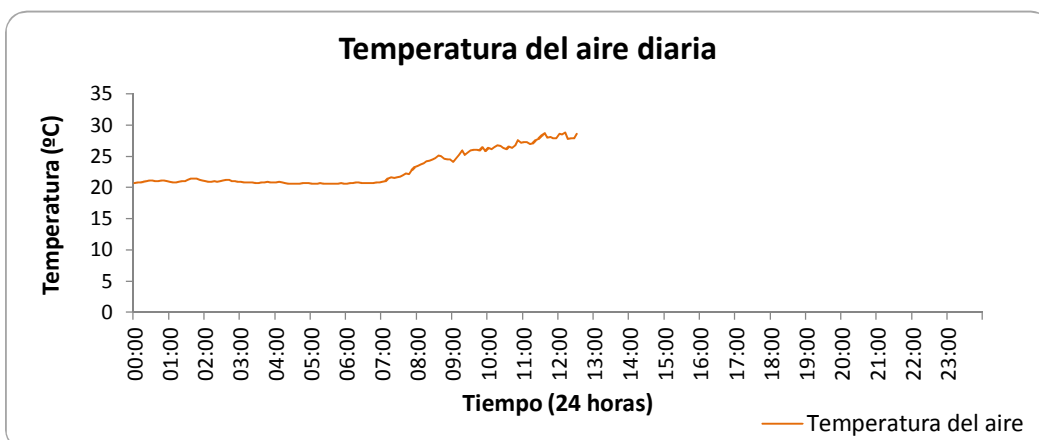
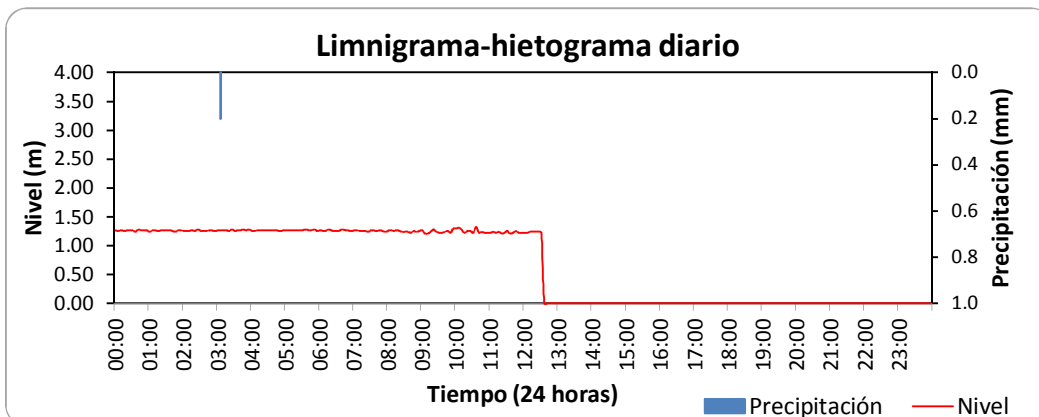
**ESTACIÓN HIDROMETEOROLÓGICA RÍO GUACAICA - DESEMBOCADURA**

**BOLETÍN HIDROMETEOROLÓGICO DIARIO**

**FEBRERO 27 DE 2012**

Variables medidas	Unidades	Máxima	Media	Mínima	Suma
Temperatura del aire	°C	28.78	22.92	20.55	
Nivel	m	1.33	1.26	1.21	
Caudal	l/s				
Lluvia diaria	mm				0.20

Lluvias aisladas (Tres eventos más significativos)	Unidades	Lluvia 1	Lluvia 2	Lluvia 3
Duración	min	5		
Magnitud	mm	0.20		
Intensidad media	mm/h	2.40		
Intensidad máxima en 5 minutos	mm/h	2.40		
Clasificación	Conceptual	LLUVIALIGERA		



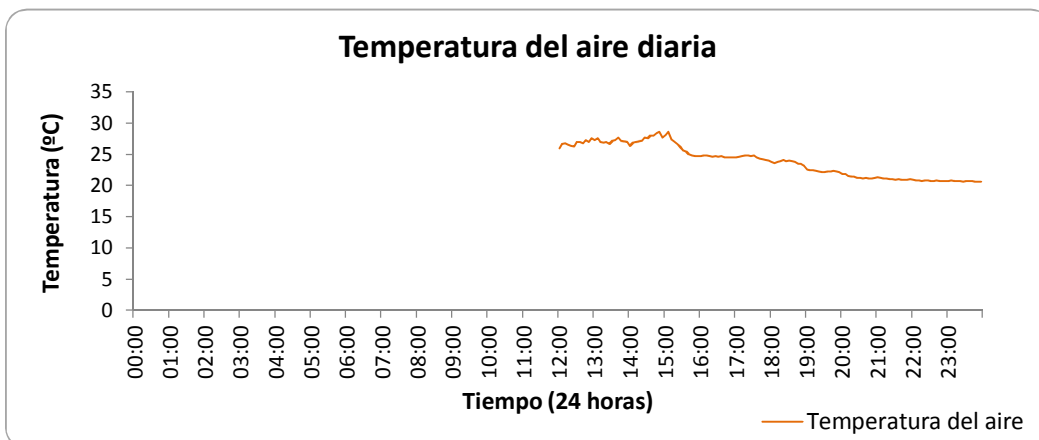
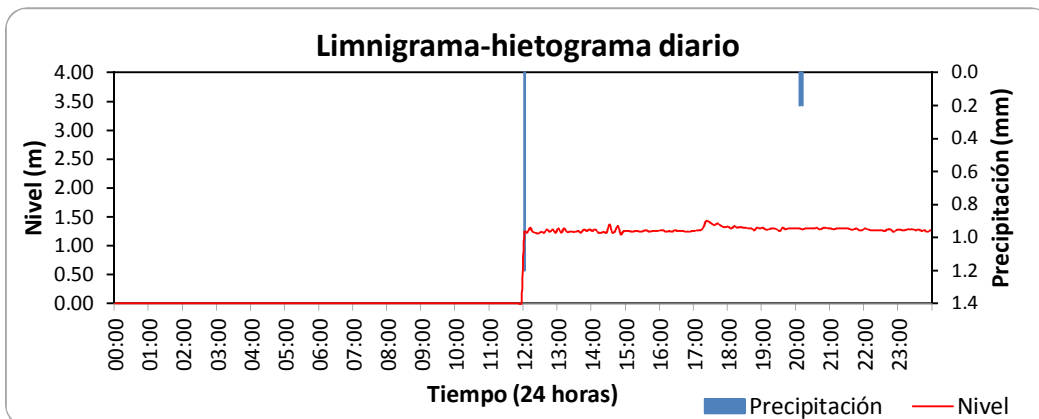
**ESTACIÓN HIDROMETEOROLÓGICA RÍO GUACAICA - DESEMBOCADURA**

**BOLETÍN HIDROMETEOROLÓGICO DIARIO**

**FEBRERO 28 DE 2012**

Variables medidas	Unidades	Máxima	Media	Mínima	Suma
Temperatura del aire	°C	28.62	23.88	20.55	
Nivel	m	1.43	1.28	1.20	
Caudal	l/s				
Lluvia diaria	mm				1.60

Lluvias aisladas (Tres eventos más significativos)	Unidades	Lluvia 1	Lluvia 2	Lluvia 3
Duración	min	5	10	
Magnitud	mm	1.20	0.40	
Intensidad media	mm/h	14.40	2.40	
Intensidad máxima en 5 minutos	mm/h	14.40	2.40	
Clasificación	Conceptual	LLUVIAFUERTE	LLUVIALIGERA	



**ESTACIÓN HIDROMETEOROLÓGICA RÍO GUACAICA - DESEMBOCADURA**

**BOLETÍN HIDROMETEOROLÓGICO DIARIO**

**FEBRERO 29 DE 2012**

Variables medidas	Unidades	Máxima	Media	Mínima	Suma
Temperatura del aire	°C	27.85	22.42	18.91	
Nivel	m	2.08	1.41	1.25	
Caudal	l/s				
Lluvia diaria	mm				10.20

Lluvias aisladas (Tres eventos más significativos)	Unidades	Lluvia 1	Lluvia 2	Lluvia 3
Duración	min	15	130	30
Magnitud	mm	0.60	9.00	0.60
Intensidad media	mm/h	2.40	4.15	1.20
Intensidad máxima en 5 minutos	mm/h	2.40	12.00	2.40
Clasificación	Conceptual	LLUVIALIGERA	LLUVIAMODERADA	LLUVIALIGERA

