

**RED DE ESTACIONES METEOROLÓGICAS E HIDROMETEOROLÓGICAS
TELEMÉTRICAS PARA PREVENCIÓN DE DESASTRES EN EL DEPARTAMENTO
DE CALDAS CONVENIO CORPOCALDAS**

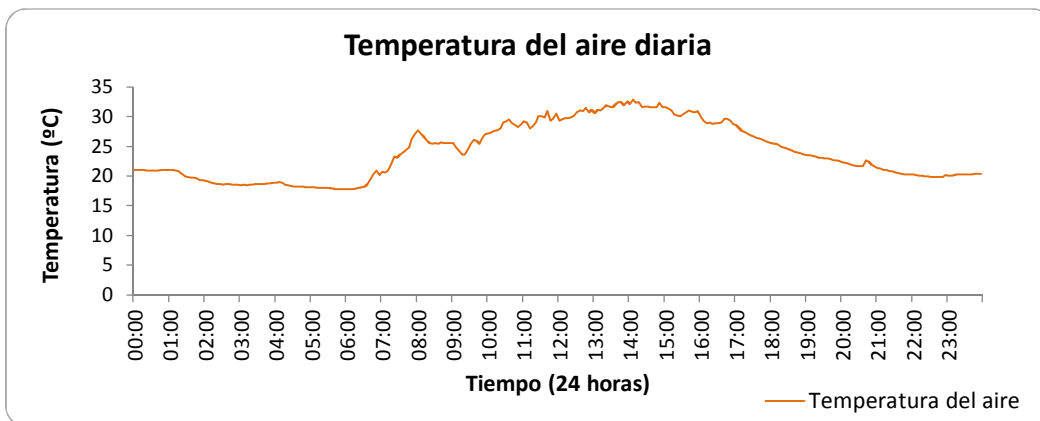
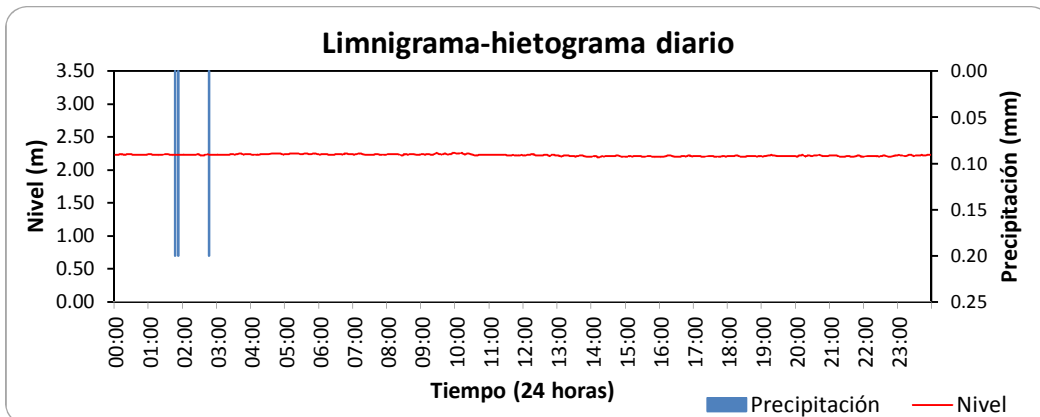
ESTACIÓN HIDROMETEOROLÓGICA RÍO RISARALDA

BOLETÍN HIDROMETEOROLÓGICO DIARIO

ABRIL 1 DE 2011

Variables medidas	Unidades	Máxima	Media	Mínima	Suma
Temperatura del aire	°C	32.84	24.06	17.75	
Nivel	m	2.26	2.23	2.19	
Caudal	l/s				
Lluvia diaria	mm				0.60

Lluvias aisladas (Tres eventos más significativos)	Unidades	Lluvia 1 hora: 01:45	Lluvia 2 hora: 02:45	Lluvia 3
Duración	min	10	5	
Magnitud	mm	0.40	0.20	
Intensidad media	mm/h	2.40	2.40	
Intensidad máxima en 5 minutos	mm/h	2.40	2.40	
Clasificación	Conceptual	LLUVIALIGERA	LLUVIALIGERA	



**RED DE ESTACIONES METEOROLÓGICAS E HIDROMETEOROLÓGICAS
TELEMÉTRICAS PARA PREVENCIÓN DE DESASTRES EN EL DEPARTAMENTO
DE CALDAS CONVENIO CORPOCALDAS**

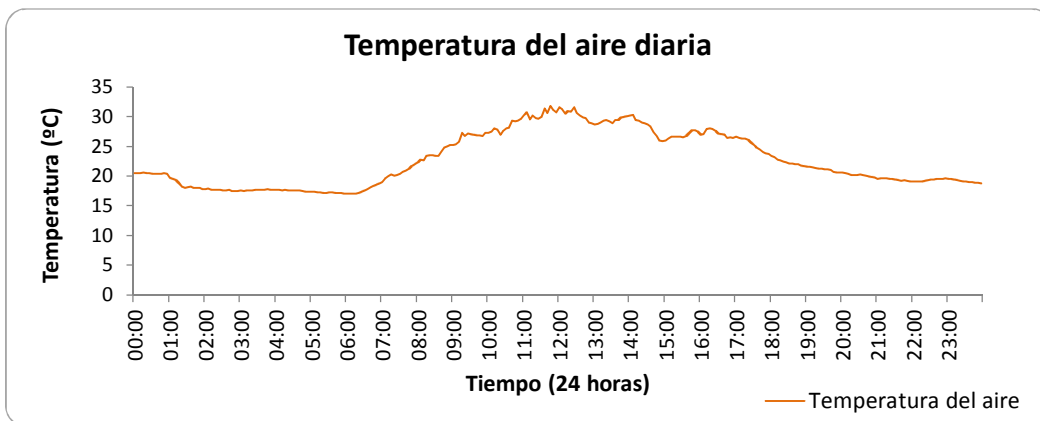
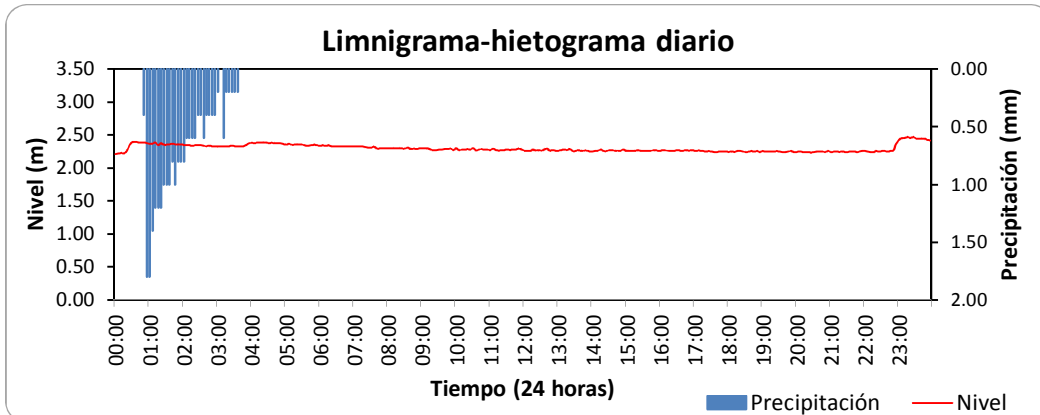
ESTACIÓN HIDROMETEOROLÓGICA RÍO RISARALDA

BOLETÍN HIDROMETEOROLÓGICO DIARIO

ABRIL 2 DE 2011

Variables medidas	Unidades	Máxima	Media	Mínima	Suma
Temperatura del aire	°C	31.83	22.71	17.04	
Nivel	m	2.47	2.30	2.21	
Caudal	l/s				
Lluvia diaria	mm				23.40

Lluvias aisladas (Tres eventos más significativos)	Unidades	Lluvia 1 hora: 00:50	Lluvia 2	Lluvia 3
Duración	min	170		
Magnitud	mm	23.40		
Intensidad media	mm/h	8.26		
Intensidad máxima en 5 minutos	mm/h	21.60		
Clasificación	Conceptual	LLUVIAFUERTE		



**RED DE ESTACIONES METEOROLÓGICAS E HIDROMETEOROLÓGICAS
TELEMÉTRICAS PARA PREVENCIÓN DE DESASTRES EN EL DEPARTAMENTO
DE CALDAS CONVENIO CORPOCALDAS**

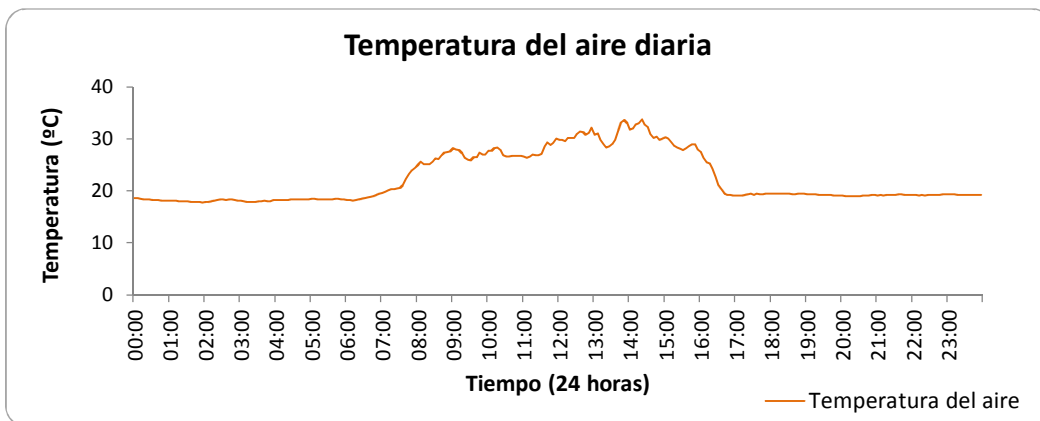
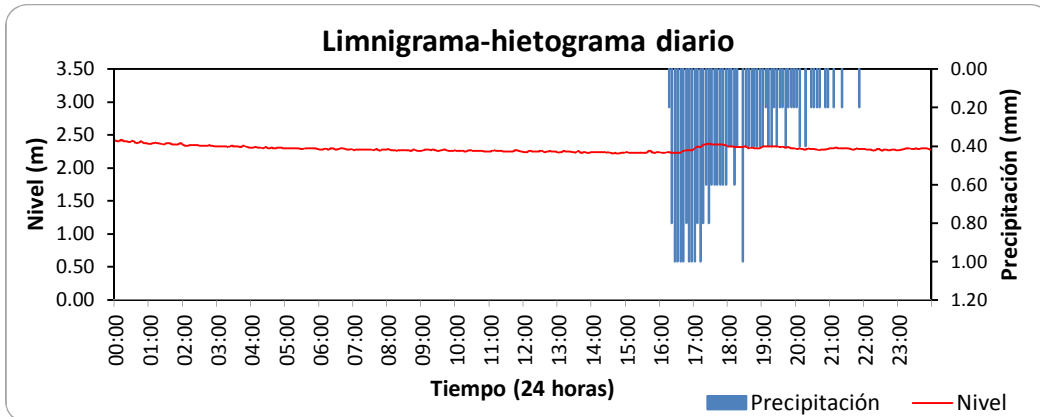
ESTACIÓN HIDROMETEOROLÓGICA RÍO RISARALDA

BOLETÍN HIDROMETEOROLÓGICO DIARIO

ABRIL 3 DE 2011

Variables medidas	Unidades	Máxima	Media	Mínima	Suma
Temperatura del aire	°C	33.79	22.34	17.80	
Nivel	m	2.43	2.29	2.22	
Caudal	l/s				
Lluvia diaria	mm				27.80

Lluvias aisladas (Tres eventos más significativos)	Unidades	Lluvia 1 hora: 16:15	Lluvia 2 hora: 21:50	Lluvia 3
Duración	min	310	5	
Magnitud	mm	27.60	0.20	
Intensidad media	mm/h	5.34	2.40	
Intensidad máxima en 5 minutos	mm/h	12.00	2.40	
Clasificación	Conceptual	LLUVIAMODERADA	LLUVIALIGERA	



**RED DE ESTACIONES METEOROLÓGICAS E HIDROMETEOROLÓGICAS
TELEMÉTRICAS PARA PREVENCIÓN DE DESASTRES EN EL DEPARTAMENTO
DE CALDAS CONVENIO CORPOCALDAS**

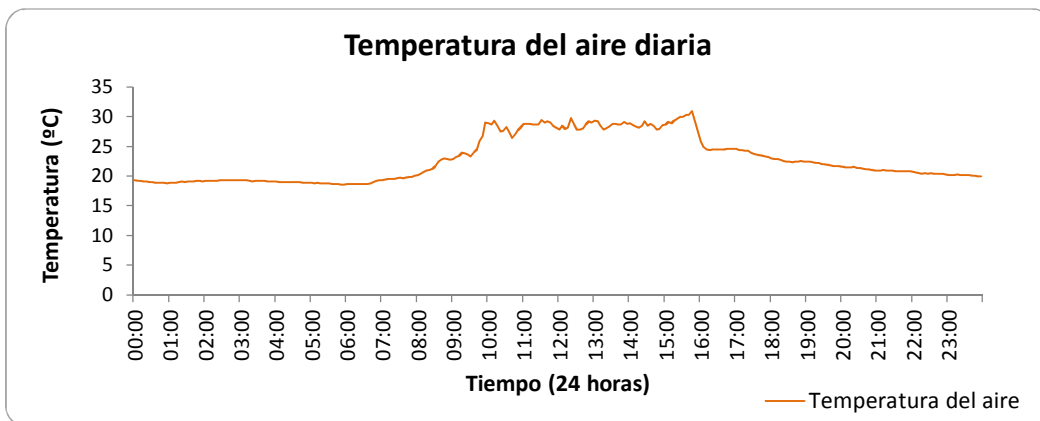
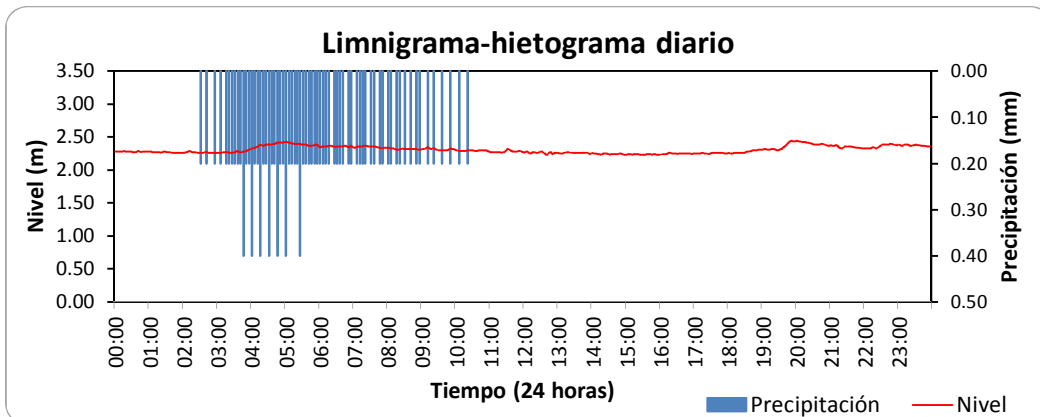
ESTACIÓN HIDROMETEOROLÓGICA RÍO RISARALDA

BOLETÍN HIDROMETEOROLÓGICO DIARIO

ABRIL 4 DE 2011

Variables medidas	Unidades	Máxima	Media	Mínima	Suma
Temperatura del aire	°C	30.93	22.76	18.50	
Nivel	m	2.44	2.31	2.23	
Caudal	l/s				
Lluvia diaria	mm				15.20

Lluvias aisladas (Tres eventos más significativos)	Unidades	Lluvia 1 hora: 02:30	Lluvia 2	Lluvia 3
Duración	min	475		
Magnitud	mm	15.20		
Intensidad media	mm/h	1.92		
Intensidad máxima en 5 minutos	mm/h	4.80		
Clasificación	Conceptual	LLUVIALIGERA		



**RED DE ESTACIONES METEOROLÓGICAS E HIDROMETEOROLÓGICAS
TELEMÉTRICAS PARA PREVENCIÓN DE DESASTRES EN EL DEPARTAMENTO
DE CALDAS CONVENIO CORPOCALDAS**

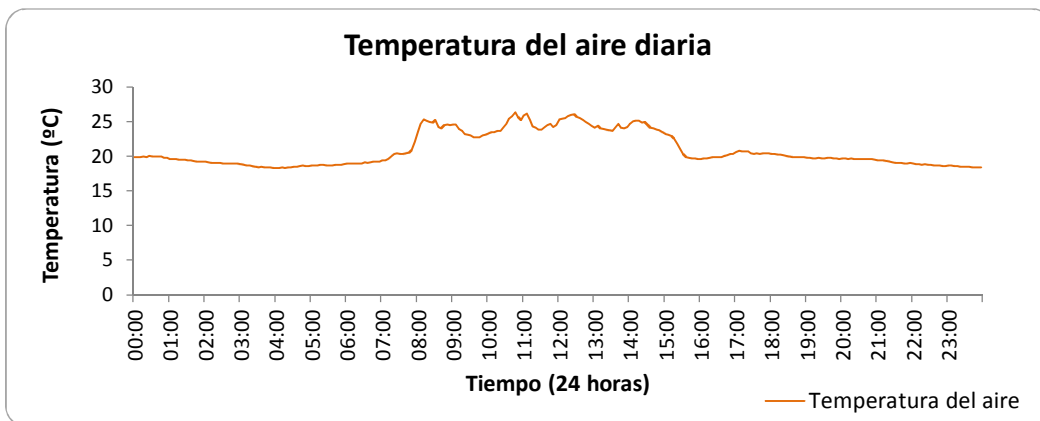
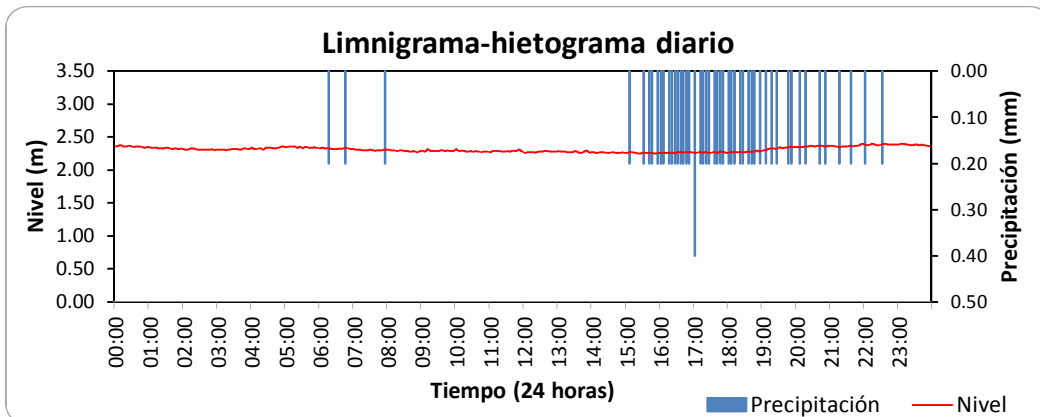
ESTACIÓN HIDROMETEOROLÓGICA RÍO RISARALDA

BOLETÍN HIDROMETEOROLÓGICO DIARIO

ABRIL 5 DE 2011

Variables medidas	Unidades	Máxima	Media	Mínima	Suma
Temperatura del aire	°C	26.30	20.91	18.25	
Nivel	m	2.40	2.31	2.25	
Caudal	l/s				
Lluvia diaria	mm				10.00

Lluvias aisladas (Tres eventos más significativos)	Unidades	Lluvia 1 hora: 06:45	Lluvia 2 hora: 22:00	Lluvia 3 hora: 22:30
Duración	min	5	5	5
Magnitud	mm	0.20	0.20	0.20
Intensidad media	mm/h	2.40	2.40	2.40
Intensidad máxima en 5 minutos	mm/h	2.40	2.40	2.40
Clasificación	Conceptual	LLUVIALIGERA	LLUVIALIGERA	LLUVIALIGERA



**RED DE ESTACIONES METEOROLÓGICAS E HIDROMETEOROLÓGICAS
TELEMÉTRICAS PARA PREVENCIÓN DE DESASTRES EN EL DEPARTAMENTO
DE CALDAS CONVENIO CORPOCALDAS**

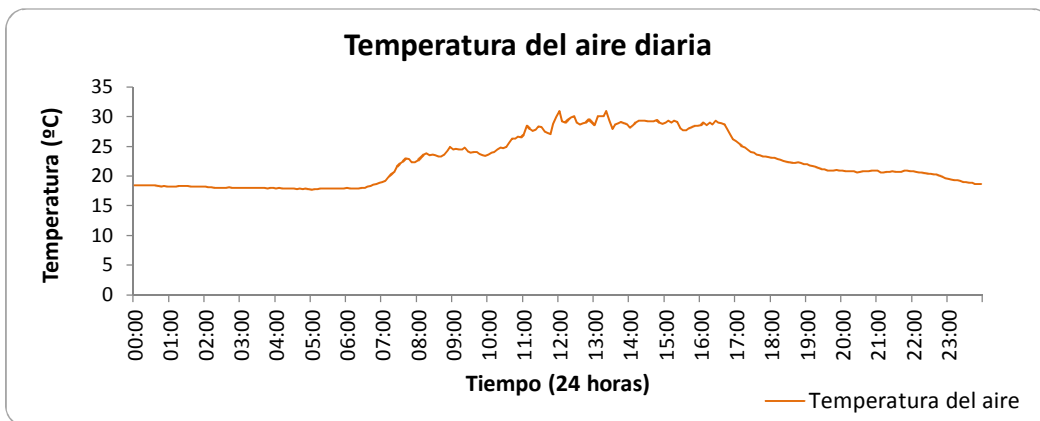
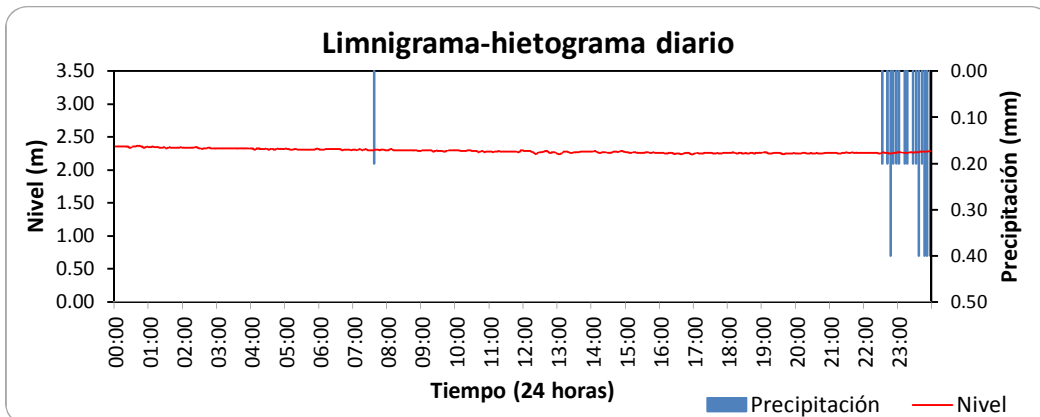
ESTACIÓN HIDROMETEOROLÓGICA RÍO RISARALDA

BOLETÍN HIDROMETEOROLÓGICO DIARIO

ABRIL 6 DE 2011

Variables medidas	Unidades	Máxima	Media	Mínima	Suma
Temperatura del aire	°C	30.88	22.59	17.70	
Nivel	m	2.37	2.29	2.24	
Caudal	l/s				
Lluvia diaria	mm				4.20

Lluvias aisladas (Tres eventos más significativos)	Unidades	Lluvia 1 hora: 07:35	Lluvia 2 hora: 22:30	Lluvia 3
Duración	min	5	650	
Magnitud	mm	0.20	28.20	
Intensidad media	mm/h	2.40	2.60	
Intensidad máxima en 5 minutos	mm/h	2.40	9.60	
Clasificación	Conceptual	LLUVIALIGERA	LLUVIAMODERADA	



**RED DE ESTACIONES METEOROLÓGICAS E HIDROMETEOROLÓGICAS
TELEMÉTRICAS PARA PREVENCIÓN DE DESASTRES EN EL DEPARTAMENTO
DE CALDAS CONVENIO CORPOCALDAS**

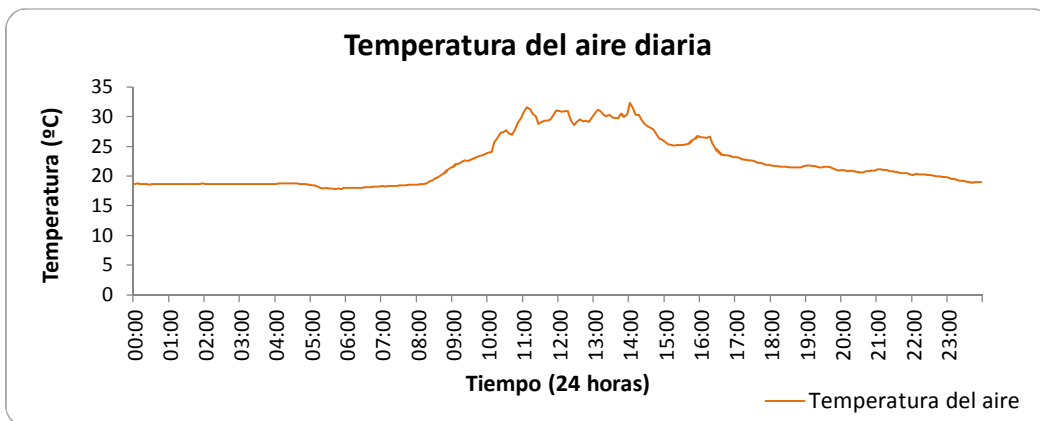
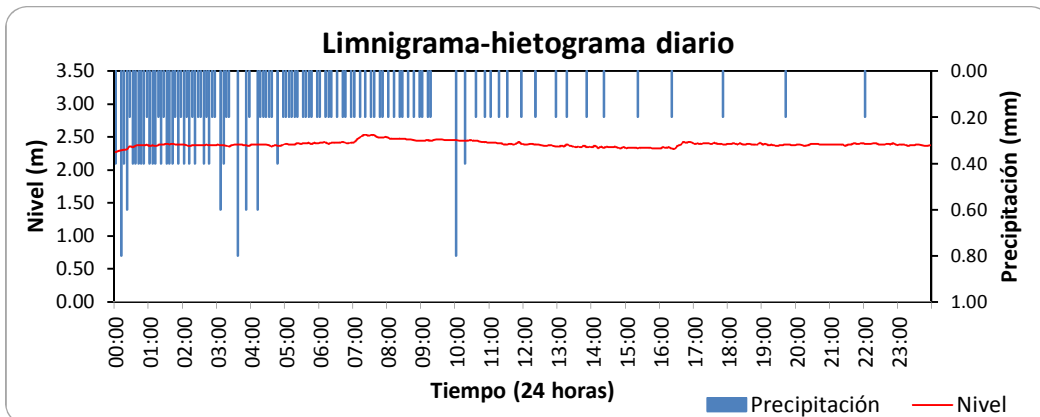
ESTACIÓN HIDROMETEOROLÓGICA RÍO RISARALDA

BOLETÍN HIDROMETEOROLÓGICO DIARIO

ABRIL 7 DE 2011

Variables medidas	Unidades	Máxima	Media	Mínima	Suma
Temperatura del aire	°C	32.33	22.20	17.80	
Nivel	m	2.54	2.39	2.27	
Caudal	l/s				
Lluvia diaria	mm				28.60

Lluvias aisladas (Tres eventos más significativos)	Unidades	Lluvia 1 hora: 10:15	Lluvia 2 hora: 11:25	Lluvia 3 hora: 14:55
Duración	min	5	5	5
Magnitud	mm	0.20	0.20	0.20
Intensidad media	mm/h	2.40	2.40	2.40
Intensidad máxima en 5 minutos	mm/h	2.40	2.40	2.40
Clasificación	Conceptual	LLUVIALIGERA	LLUVIALIGERA	LLUVIALIGERA



**RED DE ESTACIONES METEOROLÓGICAS E HIDROMETEOROLÓGICAS
TELEMÉTRICAS PARA PREVENCIÓN DE DESASTRES EN EL DEPARTAMENTO
DE CALDAS CONVENIO CORPOCALDAS**

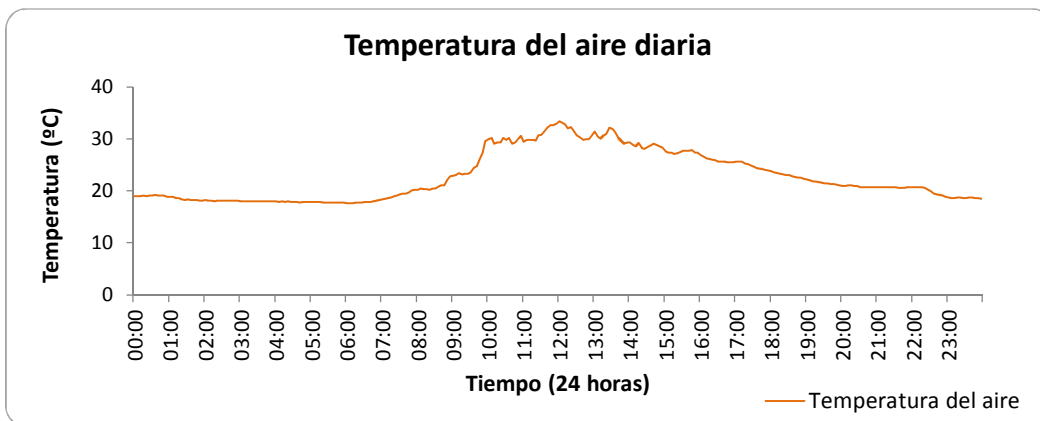
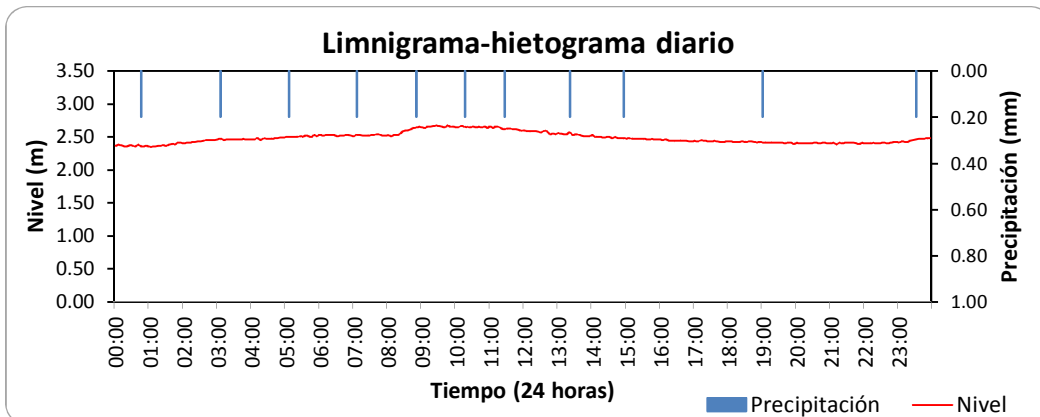
ESTACIÓN HIDROMETEOROLÓGICA RÍO RISARALDA

BOLETÍN HIDROMETEOROLÓGICO DIARIO

ABRIL 8 DE 2011

Variables medidas	Unidades	Máxima	Media	Mínima	Suma
Temperatura del aire	°C	33.34	22.75	17.60	
Nivel	m	2.68	2.49	2.35	
Caudal	l/s				
Lluvia diaria	mm				2.20

Lluvias aisladas (Tres eventos más significativos)	Unidades	Lluvia 1 hora: 10:15	Lluvia 2 hora: 11:25	Lluvia 3 hora: 14:55
Duración	min	5	5	5
Magnitud	mm	0.20	0.20	0.20
Intensidad media	mm/h	2.40	2.40	2.40
Intensidad máxima en 5 minutos	mm/h	2.40	2.40	2.40
Clasificación	Conceptual	LLUVIALIGERA	LLUVIALIGERA	LLUVIALIGERA



**RED DE ESTACIONES METEOROLÓGICAS E HIDROMETEOROLÓGICAS
TELEMÉTRICAS PARA PREVENCIÓN DE DESASTRES EN EL DEPARTAMENTO
DE CALDAS CONVENIO CORPOCALDAS**

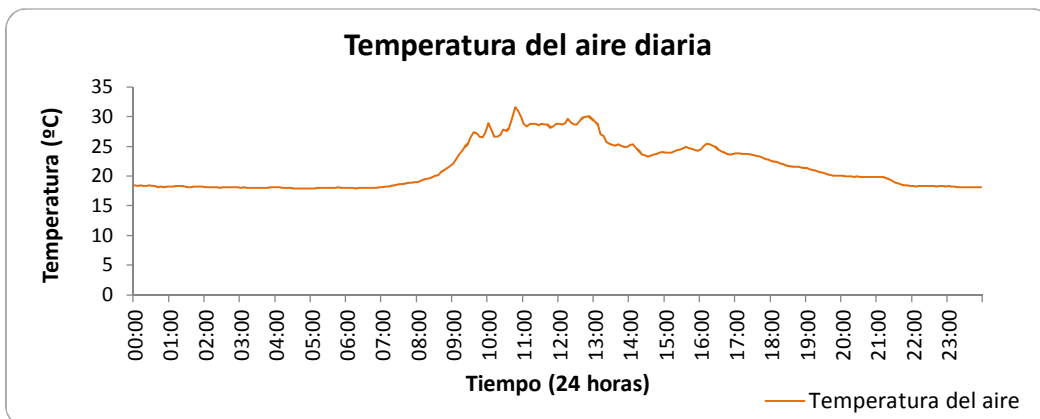
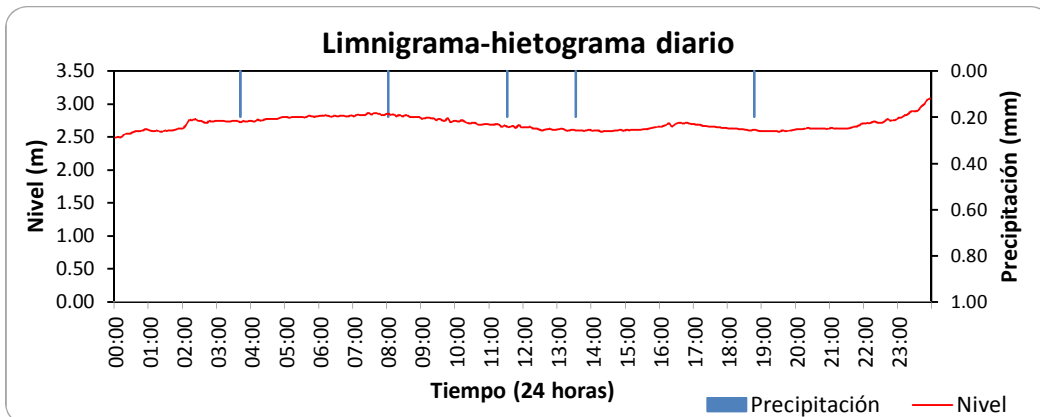
ESTACIÓN HIDROMETEOROLÓGICA RÍO RISARALDA

BOLETÍN HIDROMETEOROLÓGICO DIARIO

ABRIL 9 DE 2011

Variables medidas	Unidades	Máxima	Media	Mínima	Suma
Temperatura del aire	°C	31.58	21.56	17.85	
Nivel	m	3.09	2.70	2.49	
Caudal	l/s				
Lluvia diaria	mm				1.00

Lluvias aisladas (Tres eventos más significativos)	Unidades	Lluvia 1 hora: 03:40	Lluvia 2 hora: 13:30	Lluvia 3 hora: 18:45
Duración	min	5	5	5
Magnitud	mm	0.20	0.20	0.20
Intensidad media	mm/h	2.40	2.40	2.40
Intensidad máxima en 5 minutos	mm/h	2.40	2.40	2.40
Clasificación	Conceptual	LLUVIALIGERA	LLUVIALIGERA	LLUVIALIGERA



**RED DE ESTACIONES METEOROLÓGICAS E HIDROMETEOROLÓGICAS
TELEMÉTRICAS PARA PREVENCIÓN DE DESASTRES EN EL DEPARTAMENTO
DE CALDAS CONVENIO CORPOCALDAS**

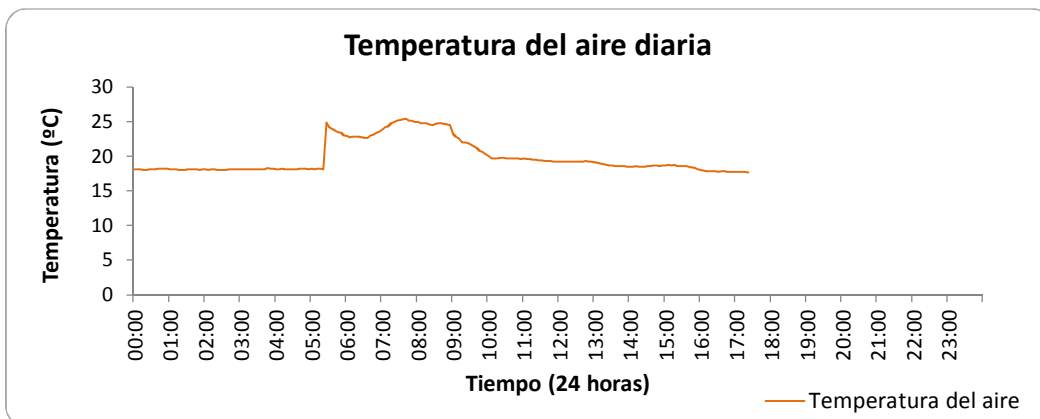
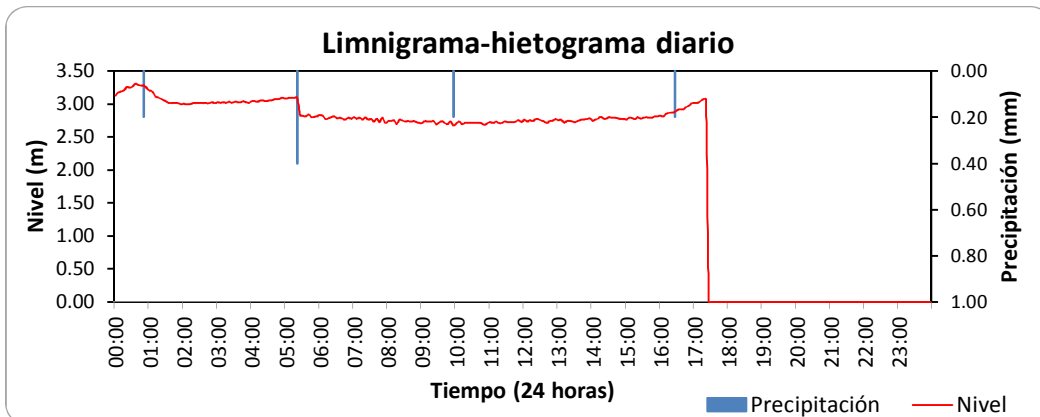
ESTACIÓN HIDROMETEOROLÓGICA RÍO RISARALDA

BOLETÍN HIDROMETEOROLÓGICO DIARIO

ABRIL 10 DE 2011

Variables medidas	Unidades	Máxima	Media	Mínima	Suma
Temperatura del aire	°C	25.39	19.85	17.65	
Nivel	m	3.31	2.87	2.68	
Caudal	l/s				
Lluvia diaria	mm				1.00

Lluvias aisladas (Tres eventos más significativos)	Unidades	Lluvia 1 hora: 05:20	Lluvia 2 hora: 09:55	Lluvia 3 hora: 16:25
Duración	min	5	5	5
Magnitud	mm	0.40	0.20	0.20
Intensidad media	mm/h	4.80	2.40	2.40
Intensidad máxima en 5 minutos	mm/h	4.80	2.40	2.40
Clasificación	Conceptual	LLUVIAMODERADA	LLUVIALIGERA	LLUVIALIGERA



**RED DE ESTACIONES METEOROLÓGICAS E HIDROMETEOROLÓGICAS
TELEMÉTRICAS PARA PREVENCIÓN DE DESASTRES EN EL DEPARTAMENTO
DE CALDAS CONVENIO CORPOCALDAS**

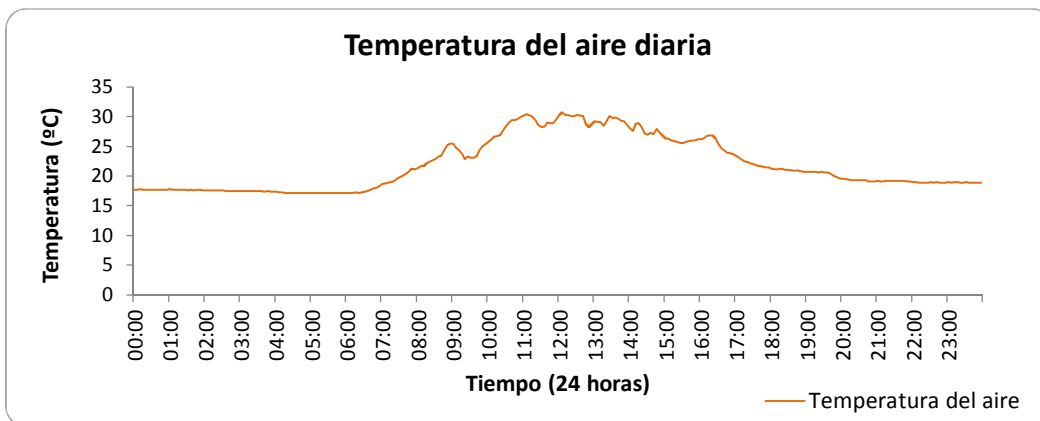
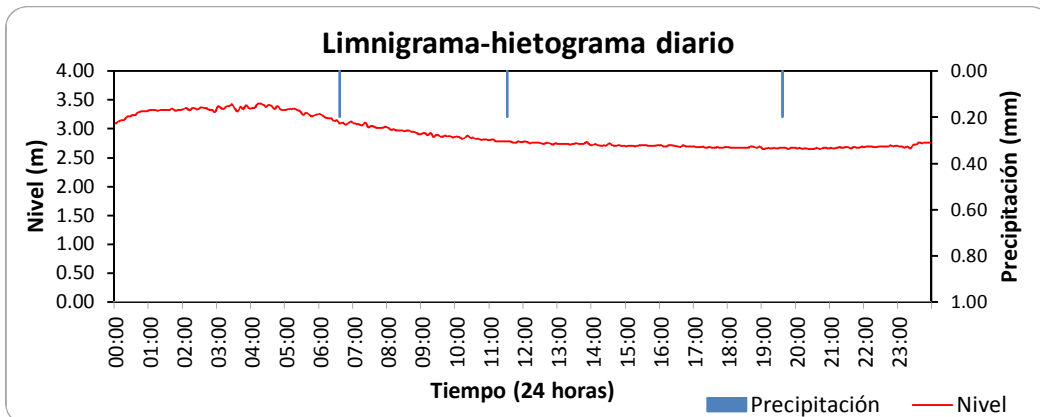
ESTACIÓN HIDROMETEOROLÓGICA RÍO RISARALDA

BOLETÍN HIDROMETEOROLÓGICO DIARIO

ABRIL 11 DE 2011

Variables medidas	Unidades	Máxima	Media	Mínima	Suma
Temperatura del aire	°C	30.67	21.84	17.09	
Nivel	m	3.44	2.92	2.65	
Caudal	l/s				
Lluvia diaria	mm				0.60

Lluvias aisladas (Tres eventos más significativos)	Unidades	Lluvia 1 hora: 06:35	Lluvia 2 hora: 11:30	Lluvia 3 hora: 19:35
Duración	min	5	5	5
Magnitud	mm	0.20	0.20	0.20
Intensidad media	mm/h	2.40	2.40	2.40
Intensidad máxima en 5 minutos	mm/h	2.40	2.40	2.40
Clasificación	Conceptual	LLUVIALIGERA	LLUVIALIGERA	LLUVIALIGERA



**RED DE ESTACIONES METEOROLÓGICAS E HIDROMETEOROLÓGICAS
TELEMÉTRICAS PARA PREVENCIÓN DE DESASTRES EN EL DEPARTAMENTO
DE CALDAS CONVENIO CORPOCALDAS**

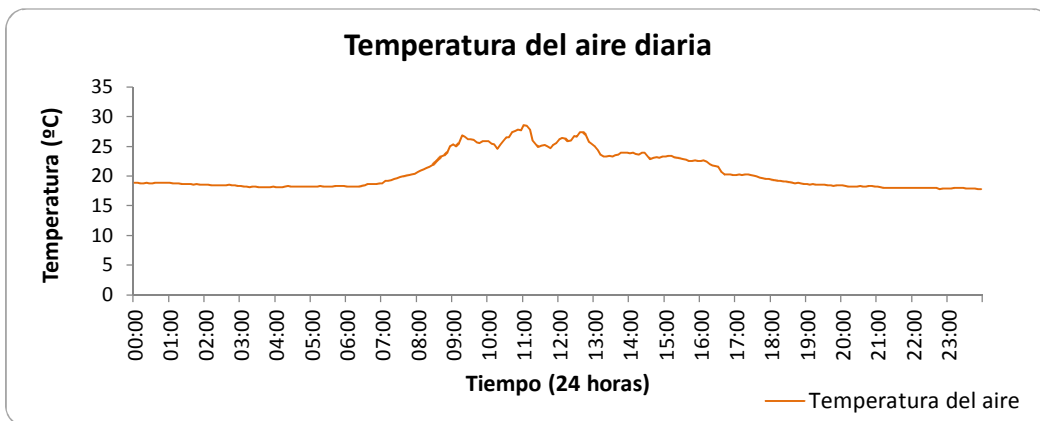
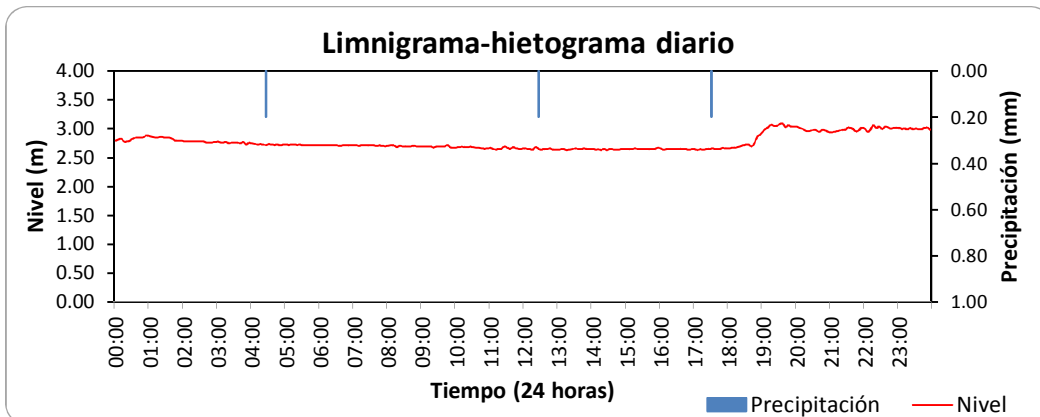
ESTACIÓN HIDROMETEOROLÓGICA RÍO RISARALDA

BOLETÍN HIDROMETEOROLÓGICO DIARIO

ABRIL 12 DE 2011

Variables medidas	Unidades	Máxima	Media	Mínima	Suma
Temperatura del aire	°C	28.61	20.70	17.80	
Nivel	m	3.09	2.77	2.63	
Caudal	l/s				
Lluvia diaria	mm				0.60

Lluvias aisladas (Tres eventos más significativos)	Unidades	Lluvia 1 hora: 04:25	Lluvia 2 hora: 12:25	Lluvia 3 hora: 17:30
Duración	min	5	5	5
Magnitud	mm	0.20	0.20	0.20
Intensidad media	mm/h	2.40	2.40	2.40
Intensidad máxima en 5 minutos	mm/h	2.40	2.40	2.40
Clasificación	Conceptual	LLUVIALIGERA	LLUVIALIGERA	LLUVIALIGERA



**RED DE ESTACIONES METEOROLÓGICAS E HIDROMETEOROLÓGICAS
TELEMÉTRICAS PARA PREVENCIÓN DE DESASTRES EN EL DEPARTAMENTO
DE CALDAS CONVENIO CORPOCALDAS**

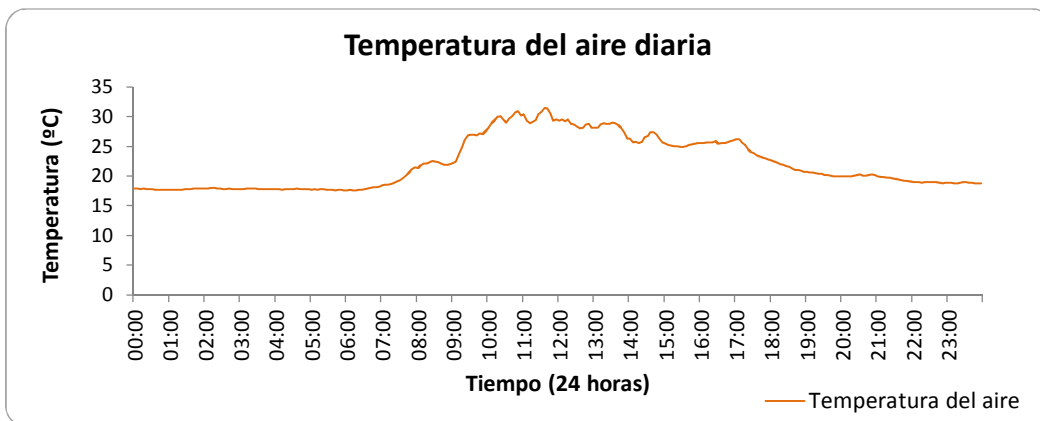
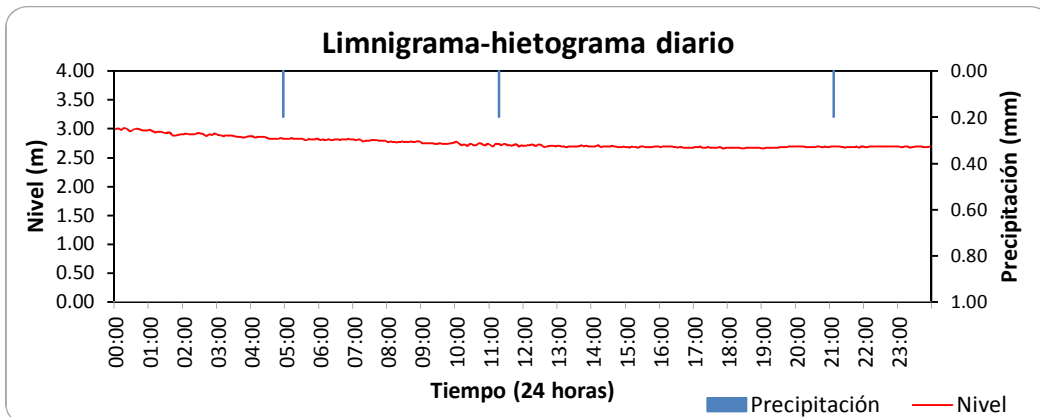
ESTACIÓN HIDROMETEOROLÓGICA RÍO RISARALDA

BOLETÍN HIDROMETEOROLÓGICO DIARIO

ABRIL 13 DE 2011

Variables medidas	Unidades	Máxima	Media	Mínima	Suma
Temperatura del aire	°C	31.48	22.06	17.55	
Nivel	m	3.01	2.76	2.66	
Caudal	l/s				
Lluvia diaria	mm				0.60

Lluvias aisladas (Tres eventos más significativos)	Unidades	Lluvia 1 hora: 04:55	Lluvia 2 hora: 11:15	Lluvia 3 hora: 21:05
Duración	min	5	5	5
Magnitud	mm	0.20	0.20	0.20
Intensidad media	mm/h	2.40	2.40	2.40
Intensidad máxima en 5 minutos	mm/h	2.40	2.40	2.40
Clasificación	Conceptual	LLUVIALIGERA	LLUVIALIGERA	LLUVIALIGERA



**RED DE ESTACIONES METEOROLÓGICAS E HIDROMETEOROLÓGICAS
TELEMÉTRICAS PARA PREVENCIÓN DE DESASTRES EN EL DEPARTAMENTO
DE CALDAS CONVENIO CORPOCALDAS**

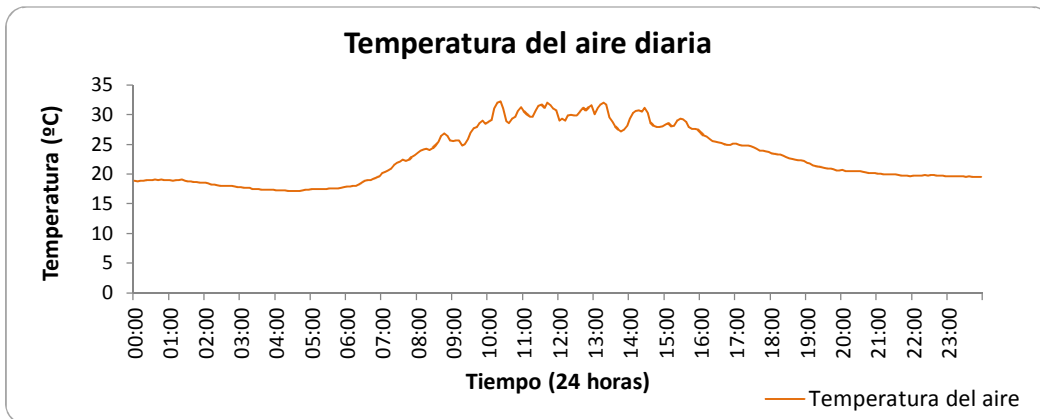
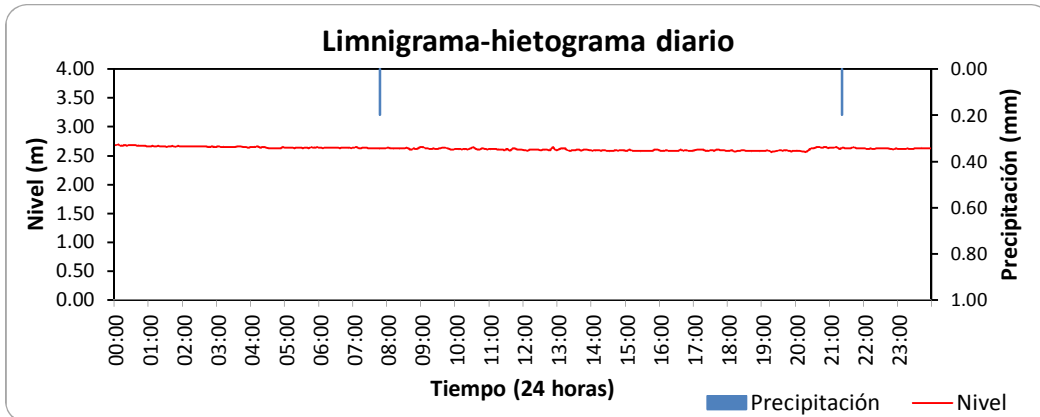
ESTACIÓN HIDROMETEOROLÓGICA RÍO RISARALDA

BOLETÍN HIDROMETEOROLÓGICO DIARIO

ABRIL 14 DE 2011

Variables medidas	Unidades	Máxima	Media	Mínima	Suma
Temperatura del aire	°C	32.23	23.01	17.14	
Nivel	m	2.69	2.62	2.57	
Caudal	l/s				
Lluvia diaria	mm				0.40

Lluvias aisladas (Tres eventos más significativos)	Unidades	Lluvia 1 hora: 07:45	Lluvia 2 hora: 21:20	Lluvia 3
Duración	min	5	5	
Magnitud	mm	0.20	0.20	
Intensidad media	mm/h	2.40	2.40	
Intensidad máxima en 5 minutos	mm/h	2.40	2.40	
Clasificación	Conceptual	LLUVIALIGERA	LLUVIALIGERA	



**RED DE ESTACIONES METEOROLÓGICAS E HIDROMETEOROLÓGICAS
TELEMÉTRICAS PARA PREVENCIÓN DE DESASTRES EN EL DEPARTAMENTO
DE CALDAS CONVENIO CORPOCALDAS**

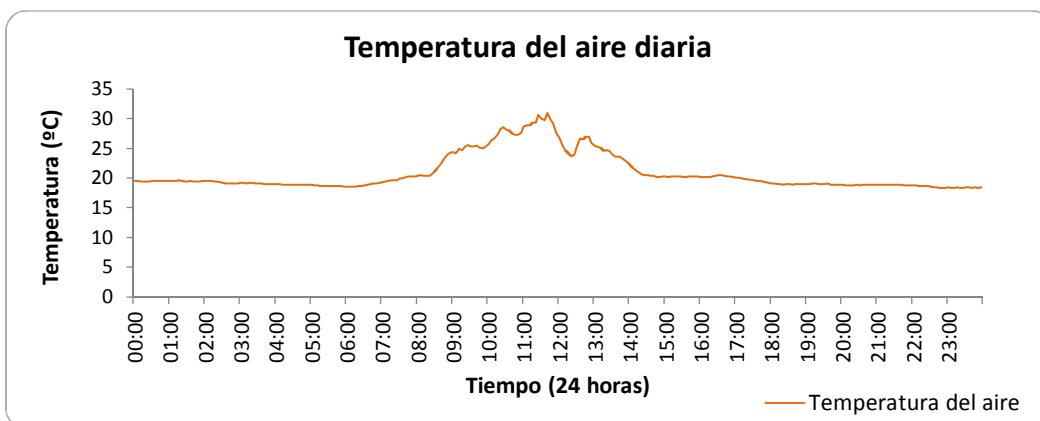
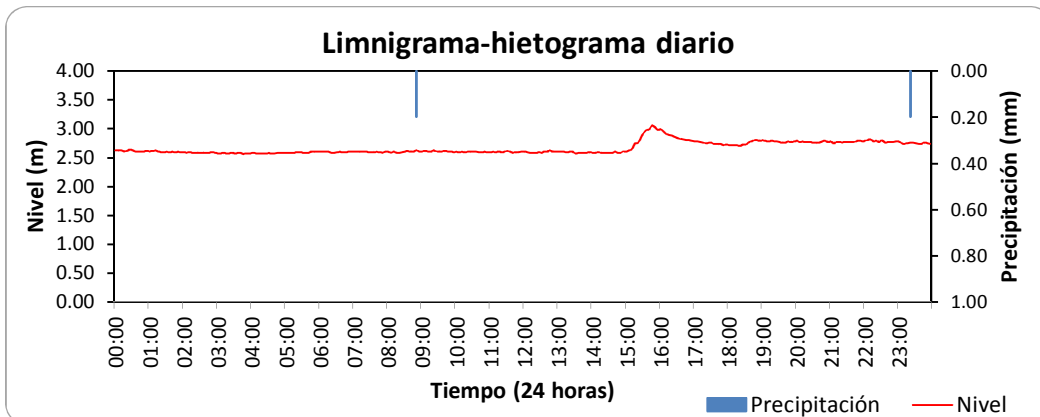
ESTACIÓN HIDROMETEOROLÓGICA RÍO RISARALDA

BOLETÍN HIDROMETEOROLÓGICO DIARIO

ABRIL 15 DE 2011

Variables medidas	Unidades	Máxima	Media	Mínima	Suma
Temperatura del aire	°C	30.93	20.84	18.35	
Nivel	m	3.06	2.67	2.57	
Caudal	l/s				
Lluvia diaria	mm				0.40

Lluvias aisladas (Tres eventos más significativos)	Unidades	Lluvia 1 hora: 08:50	Lluvia 2 hora: 23:20	Lluvia 3
Duración	min	5	5	
Magnitud	mm	0.20	0.20	
Intensidad media	mm/h	2.40	2.40	
Intensidad máxima en 5 minutos	mm/h	2.40	2.40	
Clasificación	Conceptual	LLUVIALIGERA	LLUVIALIGERA	



**RED DE ESTACIONES METEOROLÓGICAS E HIDROMETEOROLÓGICAS
TELEMÉTRICAS PARA PREVENCIÓN DE DESASTRES EN EL DEPARTAMENTO
DE CALDAS CONVENIO CORPOCALDAS**

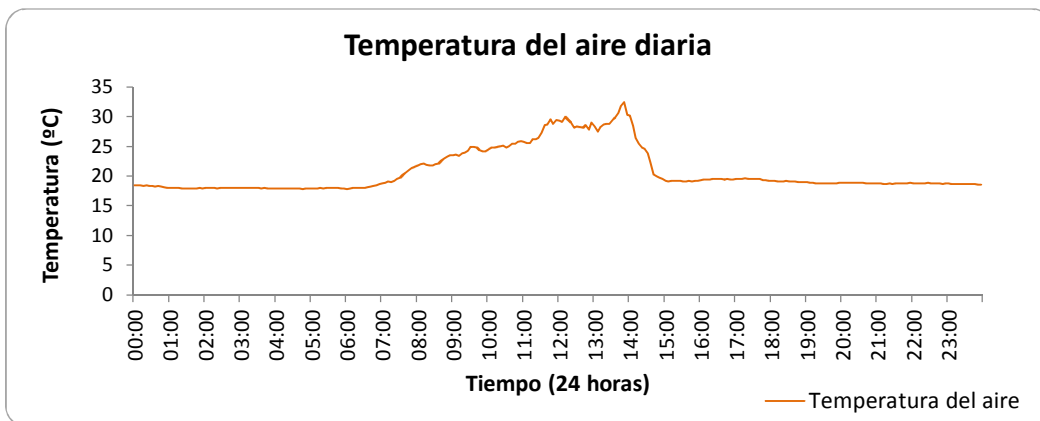
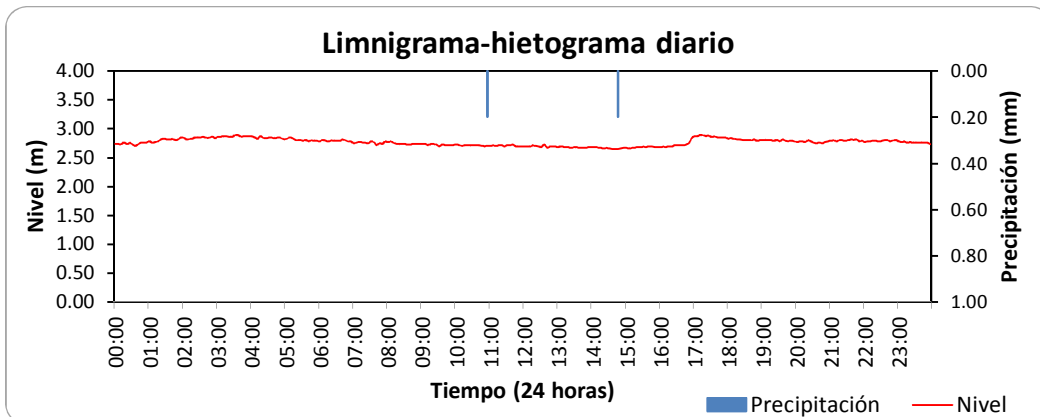
ESTACIÓN HIDROMETEOROLÓGICA RÍO RISARALDA

BOLETÍN HIDROMETEOROLÓGICO DIARIO

ABRIL 16 DE 2011

Variables medidas	Unidades	Máxima	Media	Mínima	Suma
Temperatura del aire	°C	32.43	20.75	17.80	
Nivel	m	2.90	2.77	2.65	
Caudal	l/s				
Lluvia diaria	mm				0.40

Lluvias aisladas (Tres eventos más significativos)	Unidades	Lluvia 1 hora: 10:55	Lluvia 2 hora: 14:45	Lluvia 3
Duración	min	5	5	
Magnitud	mm	0.20	0.20	
Intensidad media	mm/h	2.40	2.40	
Intensidad máxima en 5 minutos	mm/h	2.40	2.40	
Clasificación	Conceptual	LLUVIALIGERA	LLUVIALIGERA	



**RED DE ESTACIONES METEOROLÓGICAS E HIDROMETEOROLÓGICAS
TELEMÉTRICAS PARA PREVENCIÓN DE DESASTRES EN EL DEPARTAMENTO
DE CALDAS CONVENIO CORPOCALDAS**

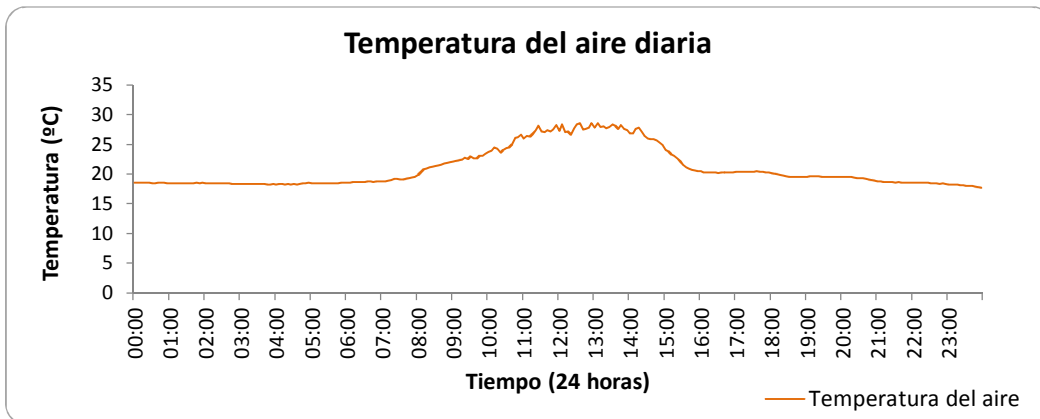
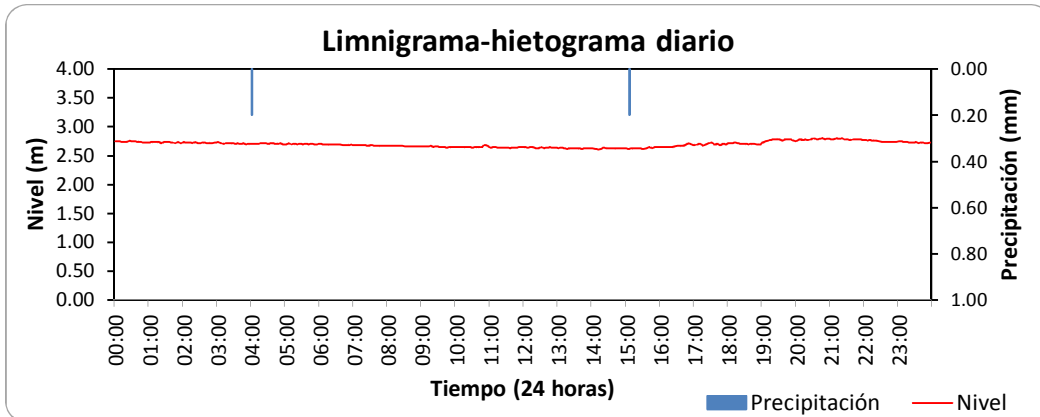
ESTACIÓN HIDROMETEOROLÓGICA RÍO RISARALDA

BOLETÍN HIDROMETEOROLÓGICO DIARIO

ABRIL 17 DE 2011

Variables medidas	Unidades	Máxima	Media	Mínima	Suma
Temperatura del aire	°C	28.61	20.93	17.70	
Nivel	m	2.80	2.70	2.61	
Caudal	l/s				
Lluvia diaria	mm				0.40

Lluvias aisladas (Tres eventos más significativos)	Unidades	Lluvia 1 hora: 04:00	Lluvia 2 hora: 15:05	Lluvia 3
Duración	min	5	5	
Magnitud	mm	0.20	0.20	
Intensidad media	mm/h	2.40	2.40	
Intensidad máxima en 5 minutos	mm/h	2.40	2.40	
Clasificación	Conceptual	LLUVIALIGERA	LLUVIALIGERA	



**RED DE ESTACIONES METEOROLÓGICAS E HIDROMETEOROLÓGICAS
TELEMÉTRICAS PARA PREVENCIÓN DE DESASTRES EN EL DEPARTAMENTO
DE CALDAS CONVENIO CORPOCALDAS**

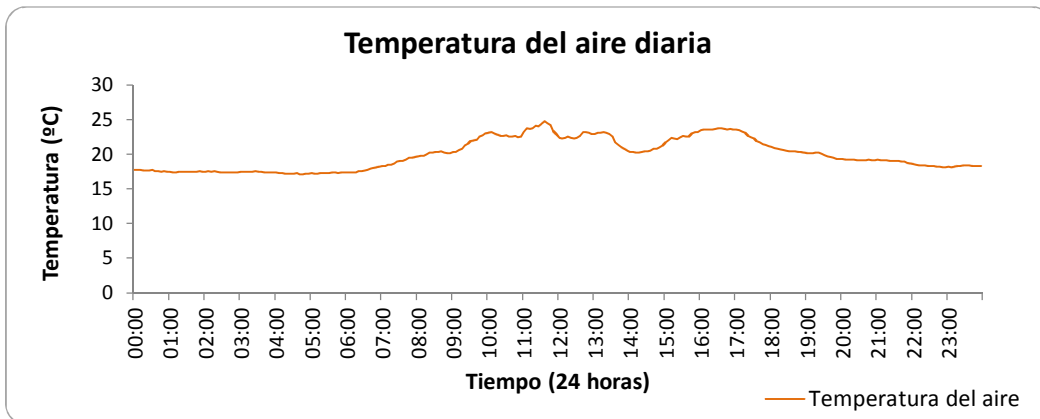
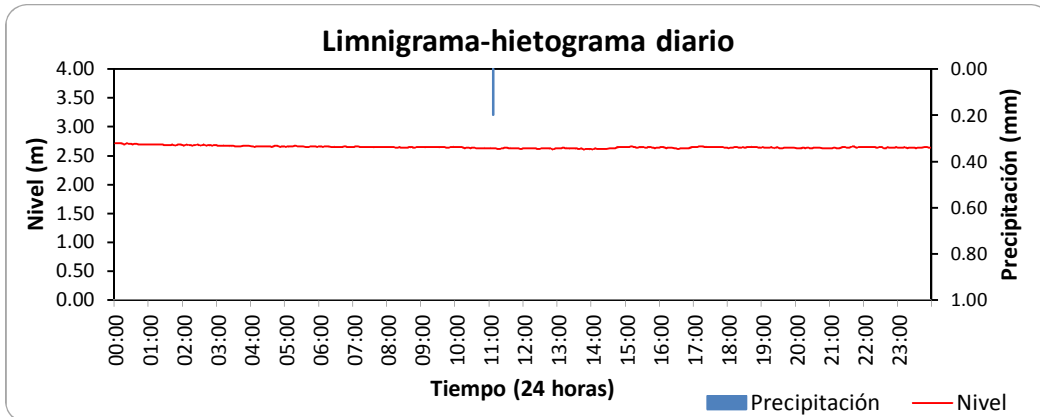
ESTACIÓN HIDROMETEOROLÓGICA RÍO RISARALDA

BOLETÍN HIDROMETEOROLÓGICO DIARIO

ABRIL 18 DE 2011

Variables medidas	Unidades	Máxima	Media	Mínima	Suma
Temperatura del aire	°C	24.74	19.93	17.14	
Nivel	m	2.71	2.65	2.61	
Caudal	l/s				
Lluvia diaria	mm				0.20

Lluvias aisladas (Tres eventos más significativos)	Unidades	Lluvia 1 hora: 11:05	Lluvia 2	Lluvia 3
Duración	min	5		
Magnitud	mm	0.20		
Intensidad media	mm/h	2.40		
Intensidad máxima en 5 minutos	mm/h	2.40		
Clasificación	Conceptual	LLUVIALIGERA		



**RED DE ESTACIONES METEOROLÓGICAS E HIDROMETEOROLÓGICAS
TELEMÉTRICAS PARA PREVENCIÓN DE DESASTRES EN EL DEPARTAMENTO
DE CALDAS CONVENIO CORPOCALDAS**

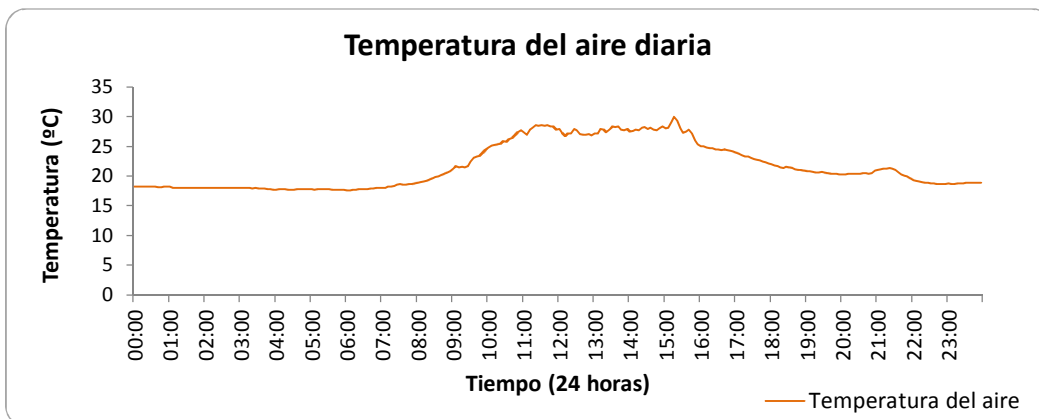
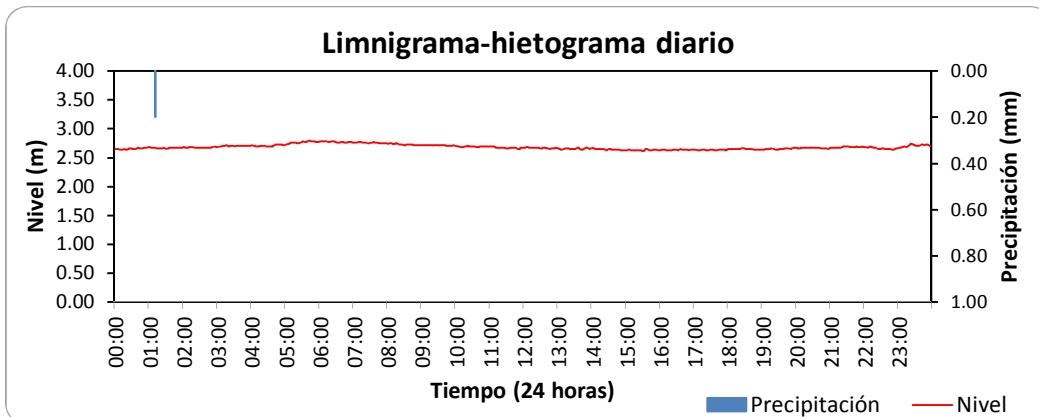
ESTACIÓN HIDROMETEOROLÓGICA RÍO RISARALDA

BOLETÍN HIDROMETEOROLÓGICO DIARIO

ABRIL 19 DE 2011

Variables medidas	Unidades	Máxima	Media	Mínima	Suma
Temperatura del aire	°C	29.97	21.63	17.60	
Nivel	m	2.79	2.68	2.62	
Caudal	l/s				
Lluvia diaria	mm				0.20

Lluvias aisladas (Tres eventos más significativos)	Unidades	Lluvia 1 hora: 01:10	Lluvia 2	Lluvia 3
Duración	min	5		
Magnitud	mm	0.20		
Intensidad media	mm/h	2.40		
Intensidad máxima en 5 minutos	mm/h	2.40		
Clasificación	Conceptual	LLUVIALIGERA		



**RED DE ESTACIONES METEOROLÓGICAS E HIDROMETEOROLÓGICAS
TELEMÉTRICAS PARA PREVENCIÓN DE DESASTRES EN EL DEPARTAMENTO
DE CALDAS CONVENIO CORPOCALDAS**

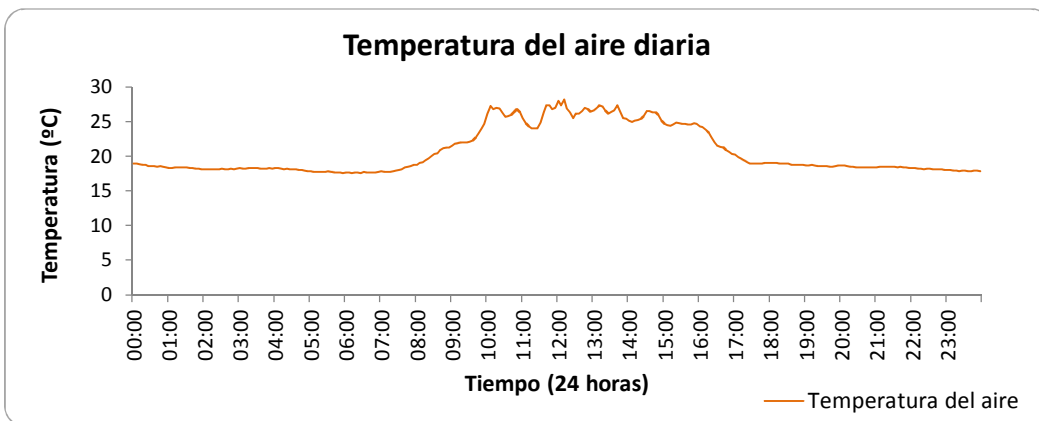
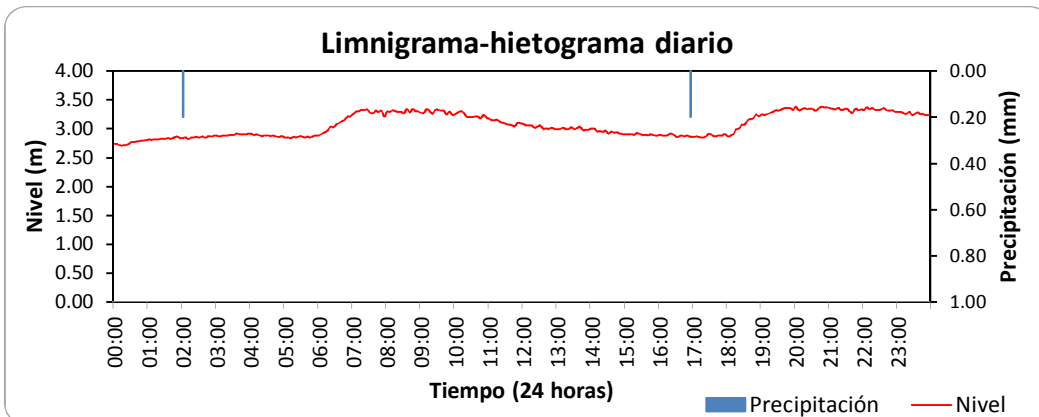
ESTACIÓN HIDROMETEOROLÓGICA RÍO RISARALDA

BOLETÍN HIDROMETEOROLÓGICO DIARIO

ABRIL 20 DE 2011

Variables medidas	Unidades	Máxima	Media	Mínima	Suma
Temperatura del aire	°C	28.16	20.63	17.60	
Nivel	m	3.38	3.07	2.71	
Caudal	l/s				
Lluvia diaria	mm				0.40

Lluvias aisladas (Tres eventos más significativos)	Unidades	Lluvia 1 hora: 02:00	Lluvia 2 hora: 16:55	Lluvia 3
Duración	min	5	5	
Magnitud	mm	0.20	0.20	
Intensidad media	mm/h	2.40	2.40	
Intensidad máxima en 5 minutos	mm/h	2.40	2.40	
Clasificación	Conceptual	LLUVIALIGERA	LLUVIALIGERA	



**RED DE ESTACIONES METEOROLÓGICAS E HIDROMETEOROLÓGICAS
TELEMÉTRICAS PARA PREVENCIÓN DE DESASTRES EN EL DEPARTAMENTO
DE CALDAS CONVENIO CORPOCALDAS**

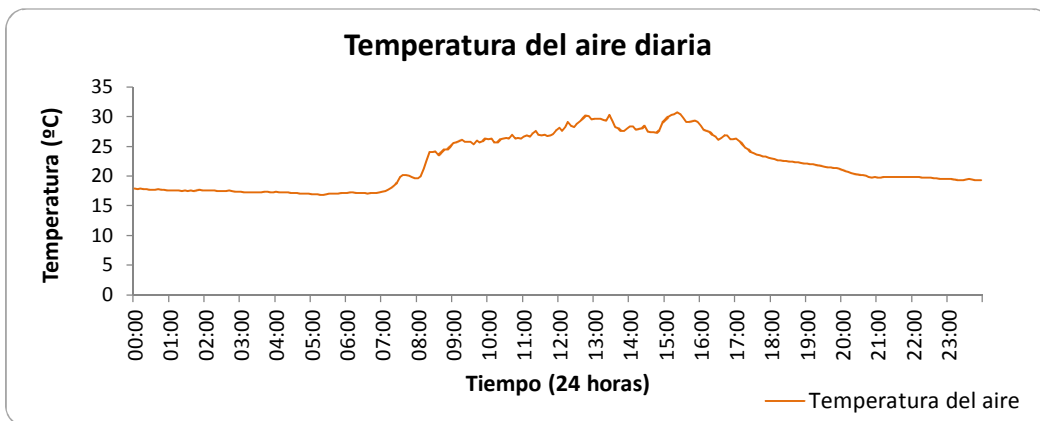
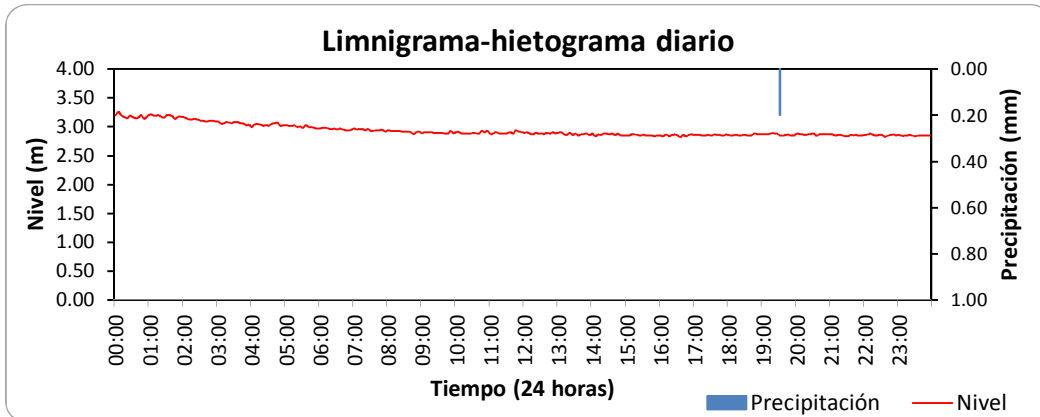
ESTACIÓN HIDROMETEOROLÓGICA RÍO RISARALDA

BOLETÍN HIDROMETEOROLÓGICO DIARIO

ABRIL 21 DE 2011

Variables medidas	Unidades	Máxima	Media	Mínima	Suma
Temperatura del aire	°C	30.67	22.19	16.84	
Nivel	m	3.26	2.94	2.82	
Caudal	l/s				
Lluvia diaria	mm				0.20

Lluvias aisladas (Tres eventos más significativos)	Unidades	Lluvia 1 hora: 19:30	Lluvia 2	Lluvia 3
Duración	min	5		
Magnitud	mm	0.20		
Intensidad media	mm/h	2.40		
Intensidad máxima en 5 minutos	mm/h	2.40		
Clasificación	Conceptual	LLUVIALIGERA		



**RED DE ESTACIONES METEOROLÓGICAS E HIDROMETEOROLÓGICAS
TELEMÉTRICAS PARA PREVENCIÓN DE DESASTRES EN EL DEPARTAMENTO
DE CALDAS CONVENIO CORPOCALDAS**

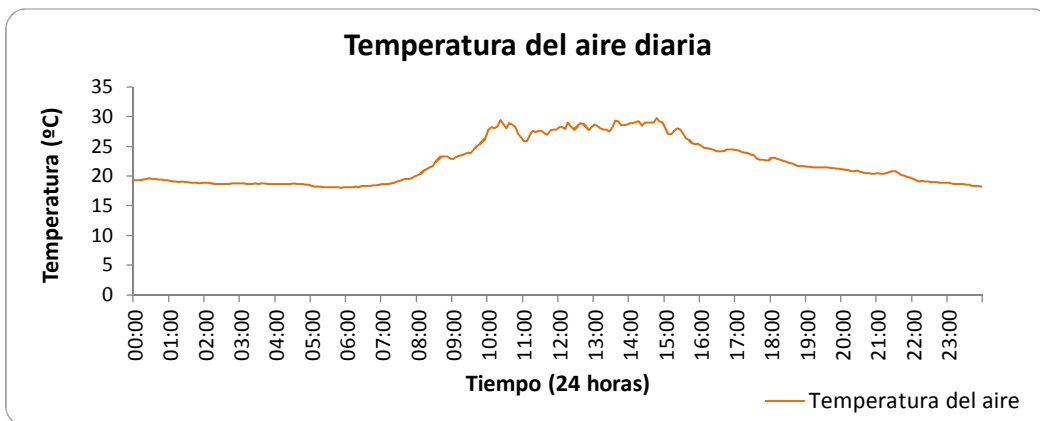
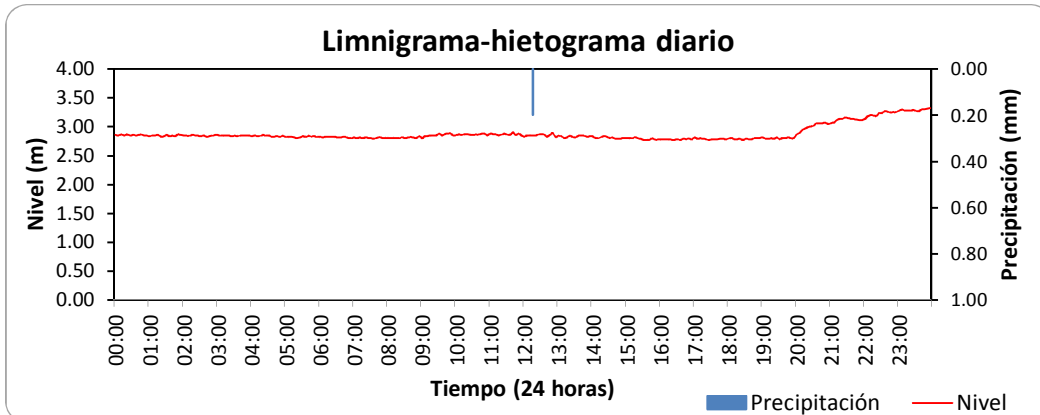
ESTACIÓN HIDROMETEOROLÓGICA RÍO RISARALDA

BOLETÍN HIDROMETEOROLÓGICO DIARIO

ABRIL 22 DE 2011

Variables medidas	Unidades	Máxima	Media	Mínima	Suma
Temperatura del aire	°C	29.72	22.27	18.05	
Nivel	m	3.32	2.88	2.77	
Caudal	l/s				
Lluvia diaria	mm				0.20

Lluvias aisladas (Tres eventos más significativos)	Unidades	Lluvia 1 hora: 12:15	Lluvia 2	Lluvia 3
Duración	min	5		
Magnitud	mm	0.20		
Intensidad media	mm/h	2.40		
Intensidad máxima en 5 minutos	mm/h	2.40		
Clasificación	Conceptual	LLUVIALIGERA		



**RED DE ESTACIONES METEOROLÓGICAS E HIDROMETEOROLÓGICAS
TELEMÉTRICAS PARA PREVENCIÓN DE DESASTRES EN EL DEPARTAMENTO
DE CALDAS CONVENIO CORPOCALDAS**

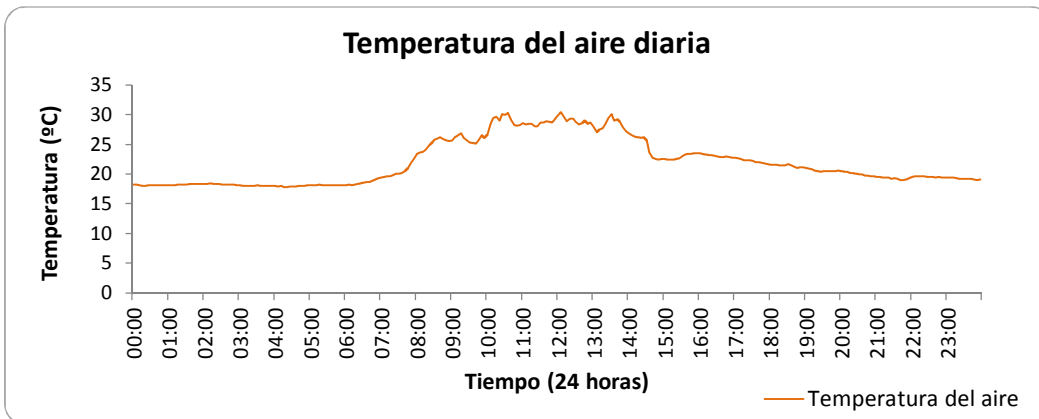
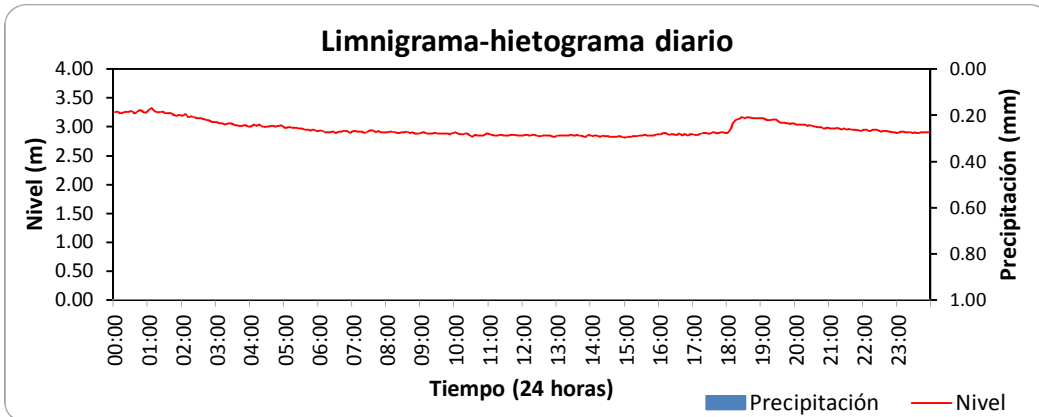
ESTACIÓN HIDROMETEOROLÓGICA RÍO RISARALDA

BOLETÍN HIDROMETEOROLÓGICO DIARIO

ABRIL 23 DE 2011

Variables medidas	Unidades	Máxima	Media	Mínima	Suma
Temperatura del aire	°C	30.42	21.93	17.80	
Nivel	m	3.32	2.97	2.82	
Caudal	l/s				
Lluvia diaria	mm				0.00

Lluvias aisladas (Tres eventos más significativos)	Unidades	Lluvia 1	Lluvia 2	Lluvia 3
Duración	min			
Magnitud	mm			
Intensidad media	mm/h			
Intensidad máxima en 5 minutos	mm/h			
Clasificación	Conceptual			



**RED DE ESTACIONES METEOROLÓGICAS E HIDROMETEOROLÓGICAS
TELEMÉTRICAS PARA PREVENCIÓN DE DESASTRES EN EL DEPARTAMENTO
DE CALDAS CONVENIO CORPOCALDAS**

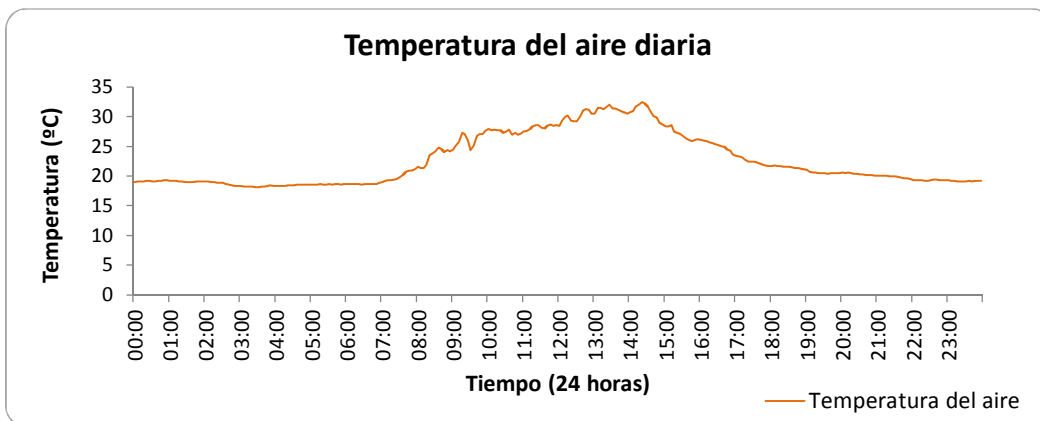
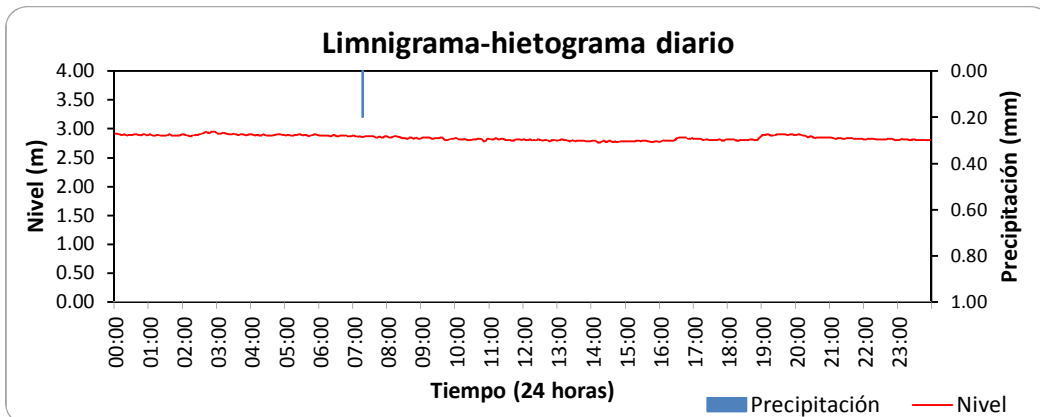
ESTACIÓN HIDROMETEOROLÓGICA RÍO RISARALDA

BOLETÍN HIDROMETEOROLÓGICO DIARIO

ABRIL 24 DE 2011

Variables medidas	Unidades	Máxima	Media	Mínima	Suma
Temperatura del aire	°C	32.43	22.63	18.15	
Nivel	m	2.95	2.85	2.76	
Caudal	l/s				
Lluvia diaria	mm				0.20

Lluvias aisladas (Tres eventos más significativos)	Unidades	Lluvia 1 hora: 07:15	Lluvia 2	Lluvia 3
Duración	min	5		
Magnitud	mm	0.20		
Intensidad media	mm/h	2.40		
Intensidad máxima en 5 minutos	mm/h	2.40		
Clasificación	Conceptual	LLUVIALIGERA		



**RED DE ESTACIONES METEOROLÓGICAS E HIDROMETEOROLÓGICAS
TELEMÉTRICAS PARA PREVENCIÓN DE DESASTRES EN EL DEPARTAMENTO
DE CALDAS CONVENIO CORPOCALDAS**

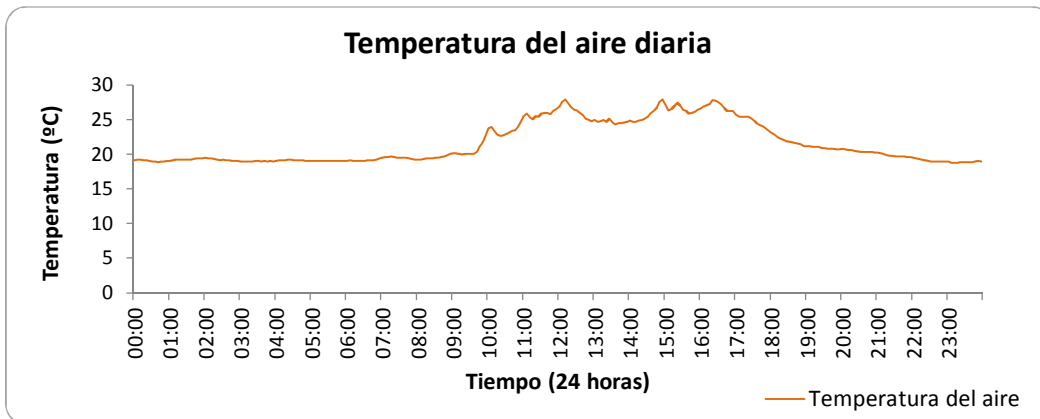
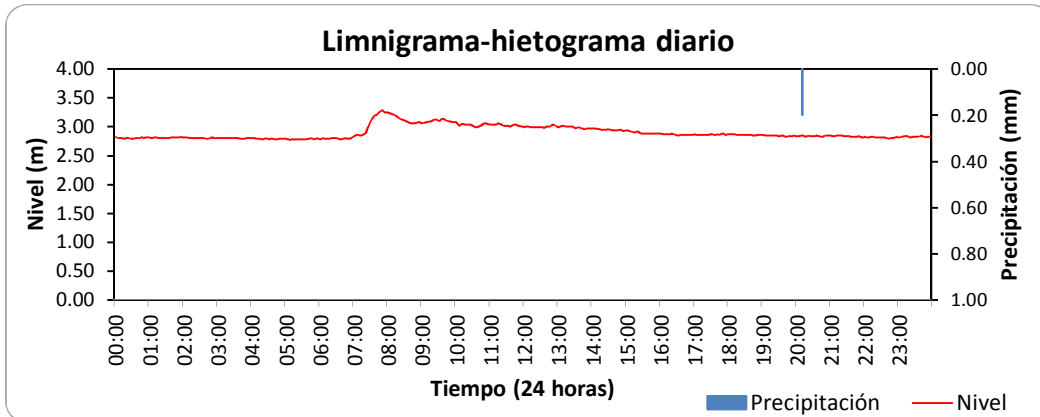
ESTACIÓN HIDROMETEOROLÓGICA RÍO RISARALDA

BOLETÍN HIDROMETEOROLÓGICO DIARIO

ABRIL 25 DE 2011

Variables medidas	Unidades	Máxima	Media	Mínima	Suma
Temperatura del aire	°C	27.86	21.60	18.80	
Nivel	m	3.28	2.90	2.78	
Caudal	l/s				
Lluvia diaria	mm				0.20

Lluvias aisladas (Tres eventos más significativos)	Unidades	Lluvia 1 hora: 20:10	Lluvia 2	Lluvia 3
Duración	min	5		
Magnitud	mm	0.20		
Intensidad media	mm/h	2.40		
Intensidad máxima en 5 minutos	mm/h	2.40		
Clasificación	Conceptual	LLUVIALIGERA		



**RED DE ESTACIONES METEOROLÓGICAS E HIDROMETEOROLÓGICAS
TELEMÉTRICAS PARA PREVENCIÓN DE DESASTRES EN EL DEPARTAMENTO
DE CALDAS CONVENIO CORPOCALDAS**

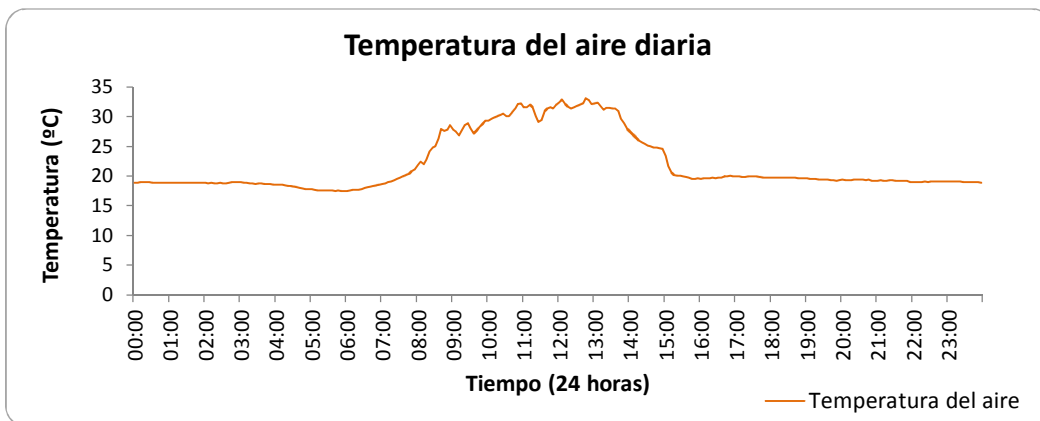
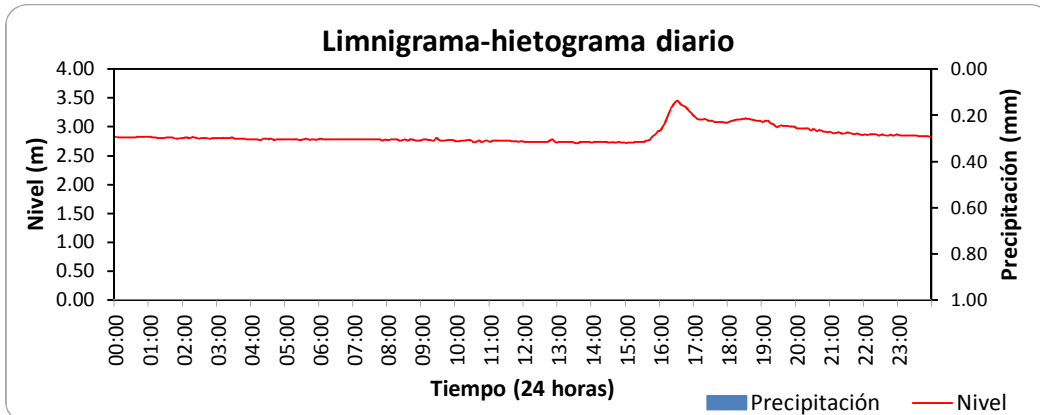
ESTACIÓN HIDROMETEOROLÓGICA RÍO RISARALDA

BOLETÍN HIDROMETEOROLÓGICO DIARIO

ABRIL 26 DE 2011

Variables medidas	Unidades	Máxima	Media	Mínima	Suma
Temperatura del aire	°C	33.04	21.99	17.50	
Nivel	m	3.45	2.85	2.72	
Caudal	l/s				
Lluvia diaria	mm				0.00

Lluvias aisladas (Tres eventos más significativos)	Unidades	Lluvia 1	Lluvia 2	Lluvia 3
Duración	min			
Magnitud	mm			
Intensidad media	mm/h			
Intensidad máxima en 5 minutos	mm/h			
Clasificación	Conceptual			



**RED DE ESTACIONES METEOROLÓGICAS E HIDROMETEOROLÓGICAS
TELEMÉTRICAS PARA PREVENCIÓN DE DESASTRES EN EL DEPARTAMENTO
DE CALDAS CONVENIO CORPOCALDAS**

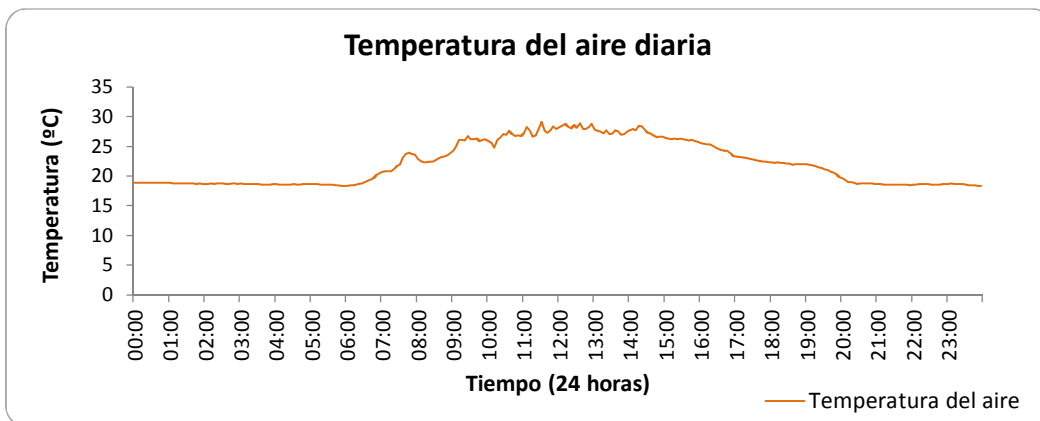
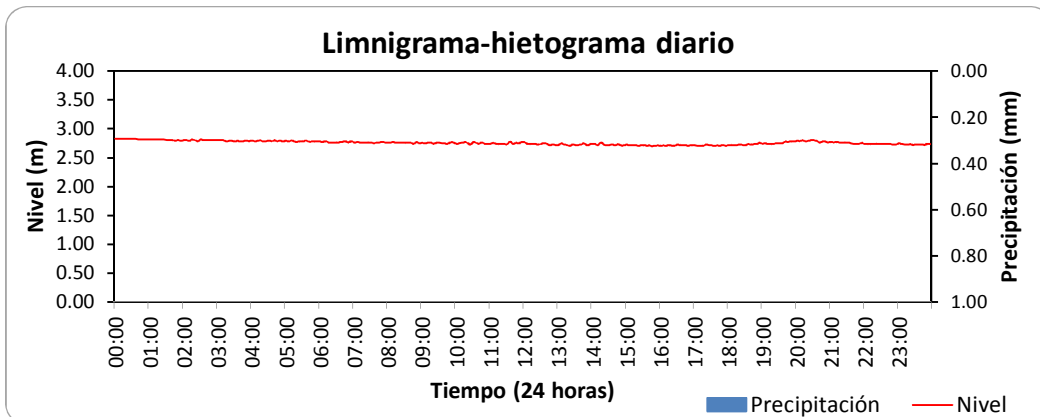
ESTACIÓN HIDROMETEOROLÓGICA RÍO RISARALDA

BOLETÍN HIDROMETEOROLÓGICO DIARIO

ABRIL 27 DE 2011

Variables medidas	Unidades	Máxima	Media	Mínima	Suma
Temperatura del aire	°C	29.11	22.12	18.30	
Nivel	m	2.83	2.76	2.70	
Caudal	l/s				
Lluvia diaria	mm				0.00

Lluvias aisladas (Tres eventos más significativos)	Unidades	Lluvia 1	Lluvia 2	Lluvia 3
Duración	min			
Magnitud	mm			
Intensidad media	mm/h			
Intensidad máxima en 5 minutos	mm/h			
Clasificación	Conceptual			



**RED DE ESTACIONES METEOROLÓGICAS E HIDROMETEOROLÓGICAS
TELEMÉTRICAS PARA PREVENCIÓN DE DESASTRES EN EL DEPARTAMENTO
DE CALDAS CONVENIO CORPOCALDAS**

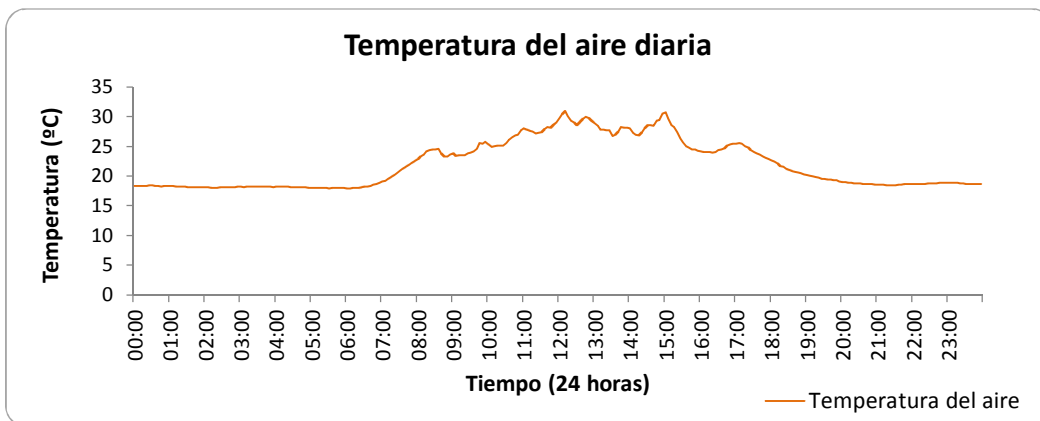
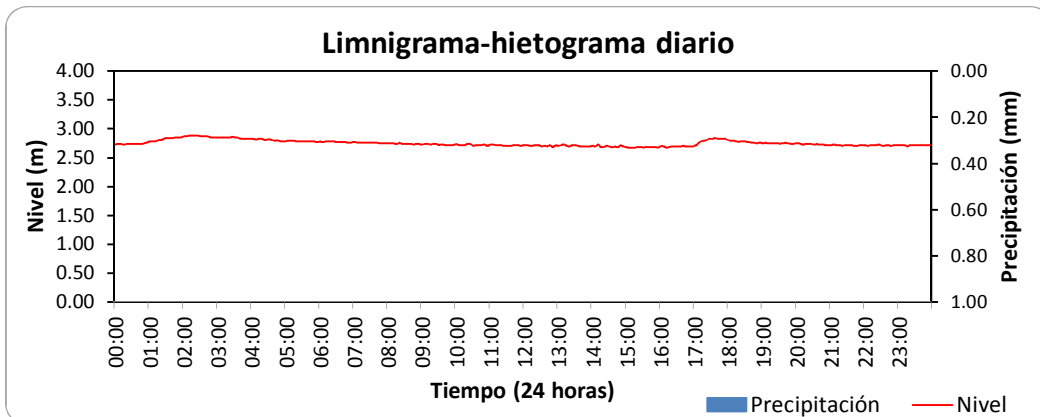
ESTACIÓN HIDROMETEOROLÓGICA RÍO RISARALDA

BOLETÍN HIDROMETEOROLÓGICO DIARIO

ABRIL 28 DE 2011

Variables medidas	Unidades	Máxima	Media	Mínima	Suma
Temperatura del aire	°C	30.88	21.94	17.90	
Nivel	m	2.89	2.75	2.67	
Caudal	l/s				
Lluvia diaria	mm				0.00

Lluvias aisladas (Tres eventos más significativos)	Unidades	Lluvia 1	Lluvia 2	Lluvia 3
Duración	min			
Magnitud	mm			
Intensidad media	mm/h			
Intensidad máxima en 5 minutos	mm/h			
Clasificación	Conceptual			



**RED DE ESTACIONES METEOROLÓGICAS E HIDROMETEOROLÓGICAS
TELEMÉTRICAS PARA PREVENCIÓN DE DESASTRES EN EL DEPARTAMENTO
DE CALDAS CONVENIO CORPOCALDAS**

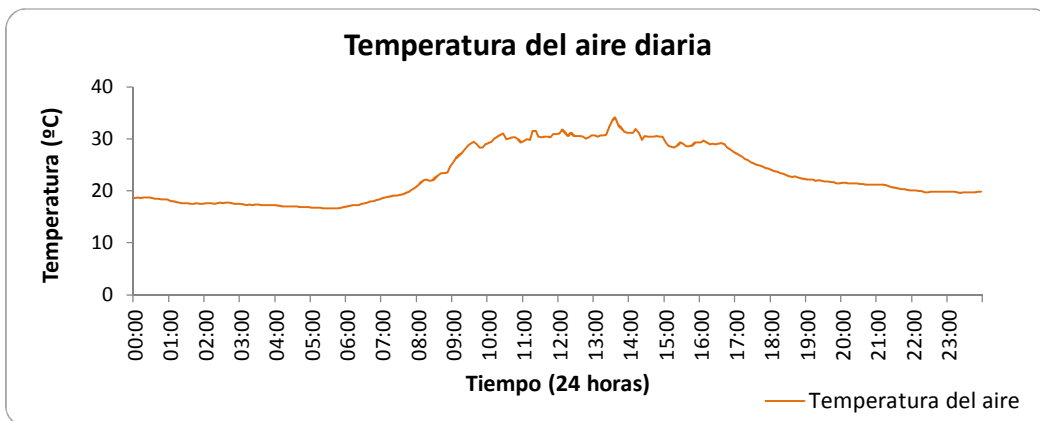
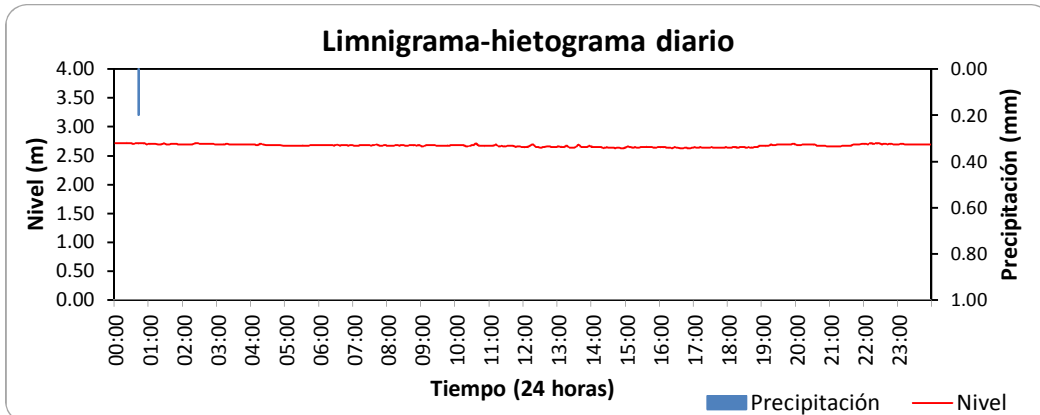
ESTACIÓN HIDROMETEOROLÓGICA RÍO RISARALDA

BOLETÍN HIDROMETEOROLÓGICO DIARIO

ABRIL 29 DE 2011

Variables medidas	Unidades	Máxima	Media	Mínima	Suma
Temperatura del aire	°C	34.09	23.17	16.59	
Nivel	m	2.72	2.68	2.62	
Caudal	l/s				
Lluvia diaria	mm				0.20

Lluvias aisladas (Tres eventos más significativos)	Unidades	Lluvia 1 hora: 00:40	Lluvia 2	Lluvia 3
Duración	min	5		
Magnitud	mm	0.20		
Intensidad media	mm/h	2.40		
Intensidad máxima en 5 minutos	mm/h	2.40		
Clasificación	Conceptual	LLUVIALIGERA		



**RED DE ESTACIONES METEOROLÓGICAS E HIDROMETEOROLÓGICAS
TELEMÉTRICAS PARA PREVENCIÓN DE DESASTRES EN EL DEPARTAMENTO
DE CALDAS CONVENIO CORPOCALDAS**

ESTACIÓN HIDROMETEOROLÓGICA RÍO RISARALDA

BOLETÍN HIDROMETEOROLÓGICO DIARIO

ABRIL 30 DE 2011

Variables medidas	Unidades	Máxima	Media	Mínima	Suma
Temperatura del aire	°C	33.04	23.33	18.05	
Nivel	m	2.71	2.65	2.60	
Caudal	l/s				
Lluvia diaria	mm				0.00

Lluvias aisladas (Tres eventos más significativos)	Unidades	Lluvia 1	Lluvia 2	Lluvia 3
Duración	min			
Magnitud	mm			
Intensidad media	mm/h			
Intensidad máxima en 5 minutos	mm/h			
Clasificación	Conceptual			

