

**RED DE ESTACIONES METEOROLÓGICAS E HIDROMETEOROLÓGICAS  
TELEMÉTRICAS PARA PREVENCIÓN DE DESASTRES EN EL DEPARTAMENTO DE CALDAS**

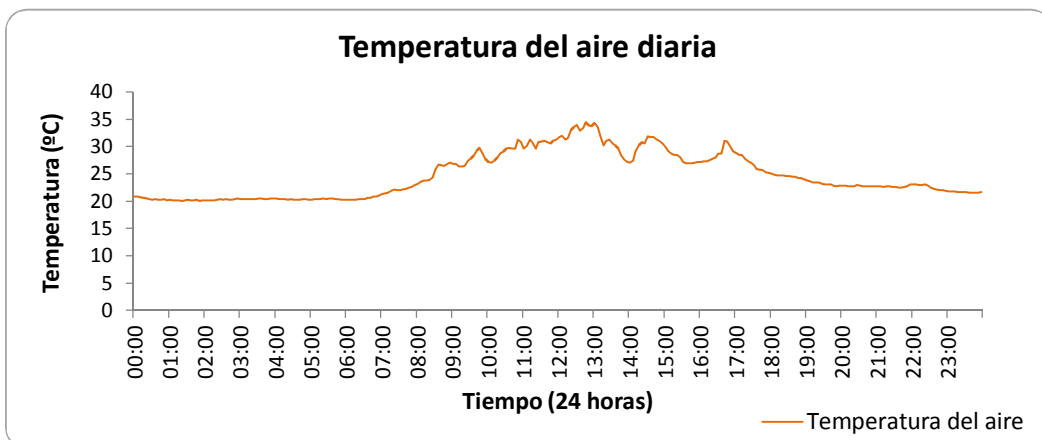
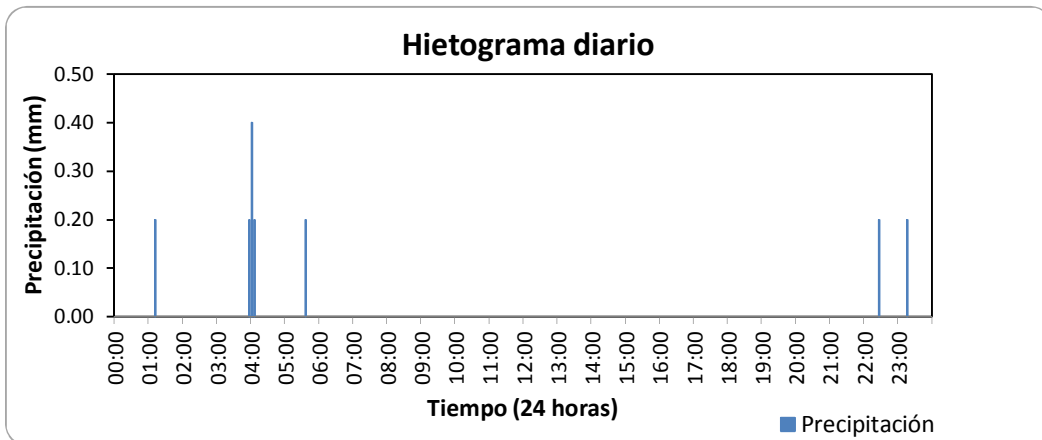
**ESTACIÓN HIDROMETEOROLÓGICA RÍO SUPIA - CABECERA MUNICIPAL**

**BOLETÍN HIDROMETEOROLÓGICO DIARIO**

**MAYO 1 DE 2011**

Variables medidas	Unidades	Máxima	Media	Mínima	Suma
Temperatura del aire	°C	34.46	24.65	19.99	
Nivel	m				
Caudal	l/s				
Lluvia diaria	mm				1.60

Lluvias aisladas (Tres eventos más significativos)	Unidades	Lluvia 1 hora: 03:55	Lluvia 2 hora: 22:25	Lluvia 3 hora: 23:15
Duración	min	15	5	5
Magnitud	mm	0.80	0.20	0.20
Intensidad media	mm/h	3.20	2.40	2.40
Intensidad máxima en 5 minutos	mm/h	4.80	2.40	2.40
Clasificación	Conceptual	LLUVIAMODERADA	LLUVIALIGERA	LLUVIALIGERA



**RED DE ESTACIONES METEOROLÓGICAS E HIDROMETEOROLÓGICAS  
TELEMÉTRICAS PARA PREVENCIÓN DE DESASTRES EN EL DEPARTAMENTO DE CALDAS**

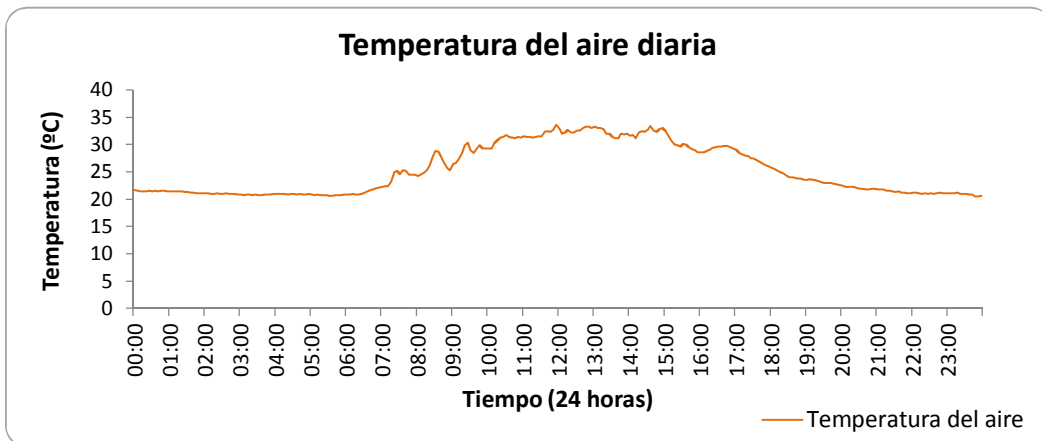
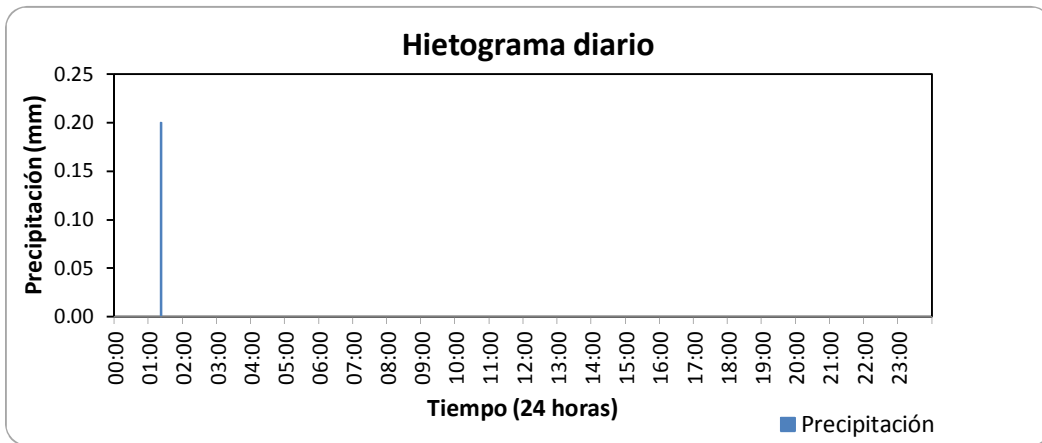
**ESTACIÓN HIDROMETEOROLÓGICA RÍO SUPIA - CABECERA MUNICIPAL**

**BOLETÍN HIDROMETEOROLÓGICO DIARIO**

**MAYO 2 DE 2011**

Variables medidas	Unidades	Máxima	Media	Mínima	Suma
Temperatura del aire	°C	33.60	25.27	20.48	
Nivel	m				
Caudal	l/s				
Lluvia diaria	mm				0.20

Lluvias aisladas (Tres eventos más significativos)	Unidades	Lluvia 1 hora: 01:20	Lluvia 2	Lluvia 3
Duración	min	5		
Magnitud	mm	0.20		
Intensidad media	mm/h	2.40		
Intensidad máxima en 5 minutos	mm/h	2.40		
Clasificación	Conceptual	LLUVIALIGERA		



**RED DE ESTACIONES METEOROLÓGICAS E HIDROMETEOROLÓGICAS  
TELEMÉTRICAS PARA PREVENCIÓN DE DESASTRES EN EL DEPARTAMENTO DE CALDAS**

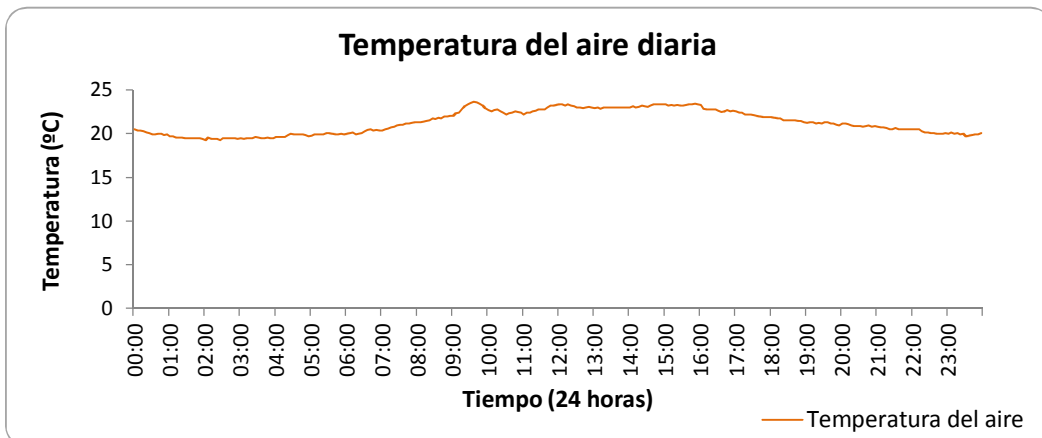
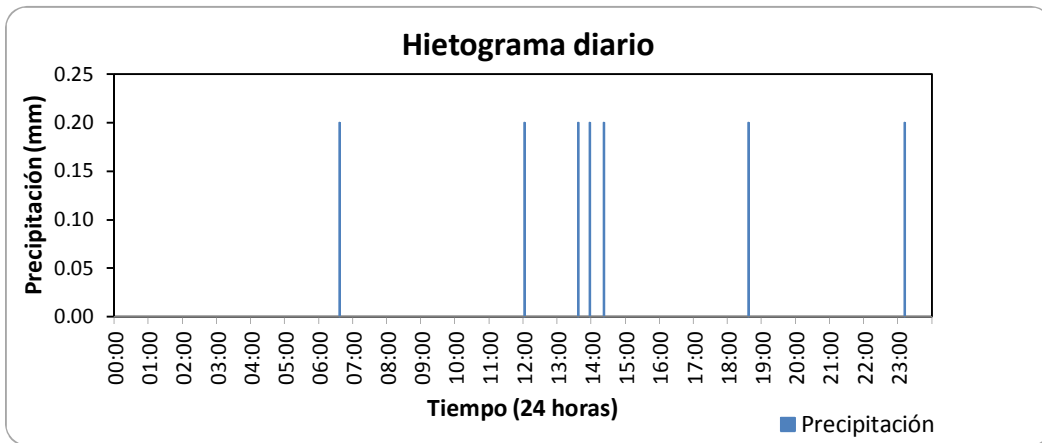
**ESTACIÓN HIDROMETEOROLÓGICA RÍO SUPIA - CABECERA MUNICIPAL**

**BOLETÍN HIDROMETEOROLÓGICO DIARIO**

**MAYO 3 DE 2011**

Variables medidas	Unidades	Máxima	Media	Mínima	Suma
Temperatura del aire	°C	23.66	21.30	19.29	
Nivel	m				
Caudal	l/s				
Lluvia diaria	mm				1.40

Lluvias aisladas (Tres eventos más significativos)	Unidades	Lluvia 1 hora: 12:00	Lluvia 2 hora: 18:35	Lluvia 3 hora: 23:10
Duración	min	5	5	5
Magnitud	mm	0.20	0.20	0.20
Intensidad media	mm/h	2.40	2.40	2.40
Intensidad máxima en 5 minutos	mm/h	2.40	2.40	2.40
Clasificación	Conceptual	LLUVIALIGERA	LLUVIALIGERA	LLUVIALIGERA



**RED DE ESTACIONES METEOROLÓGICAS E HIDROMETEOROLÓGICAS  
TELEMÉTRICAS PARA PREVENCIÓN DE DESASTRES EN EL DEPARTAMENTO DE CALDAS**

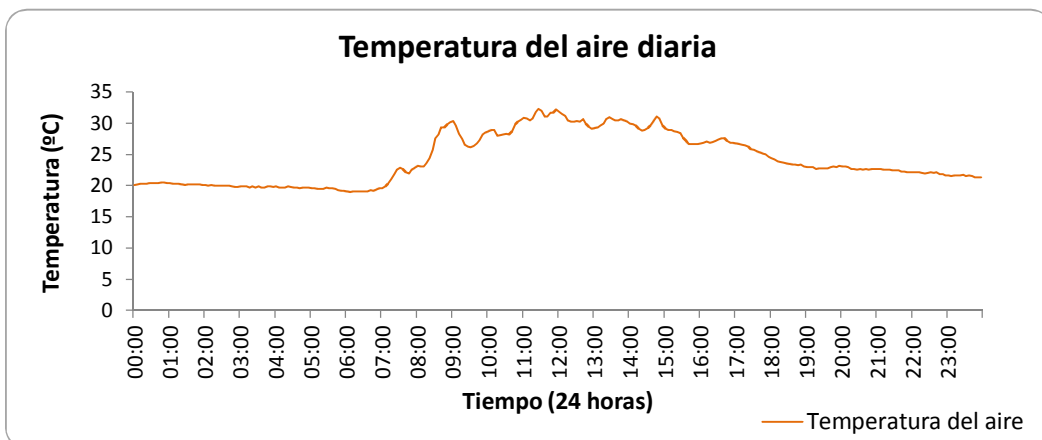
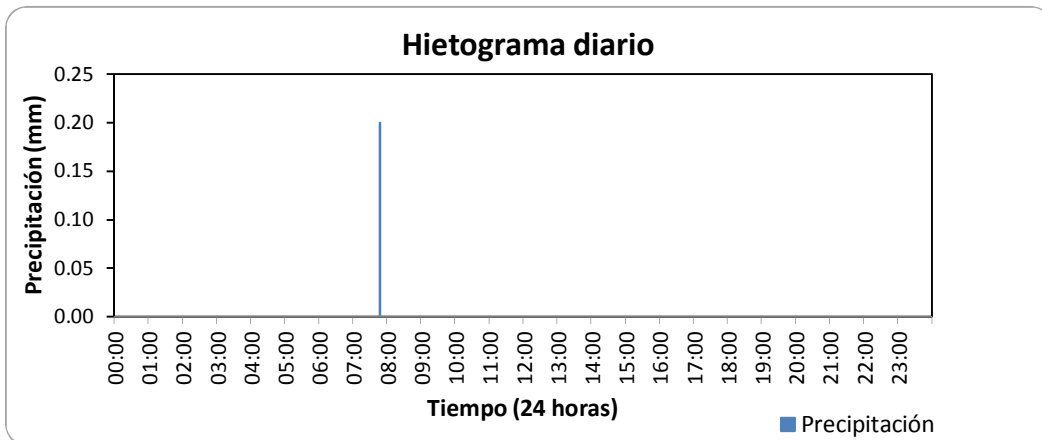
**ESTACIÓN HIDROMETEOROLÓGICA RÍO SUPIA - CABECERA MUNICIPAL**

**BOLETÍN HIDROMETEOROLÓGICO DIARIO**

**MAYO 4 DE 2011**

Variables medidas	Unidades	Máxima	Media	Mínima	Suma
Temperatura del aire	°C	32.25	24.20	18.97	
Nivel	m				
Caudal	l/s				
Lluvia diaria	mm				0.20

Lluvias aisladas (Tres eventos más significativos)	Unidades	Lluvia 1 hora: 07:45	Lluvia 2	Lluvia 3
Duración	min	5		
Magnitud	mm	0.20		
Intensidad media	mm/h	2.40		
Intensidad máxima en 5 minutos	mm/h	2.40		
Clasificación	Conceptual	LLUVIALIGERA		



**RED DE ESTACIONES METEOROLÓGICAS E HIDROMETEOROLÓGICAS  
TELEMÉTRICAS PARA PREVENCIÓN DE DESASTRES EN EL DEPARTAMENTO DE CALDAS**

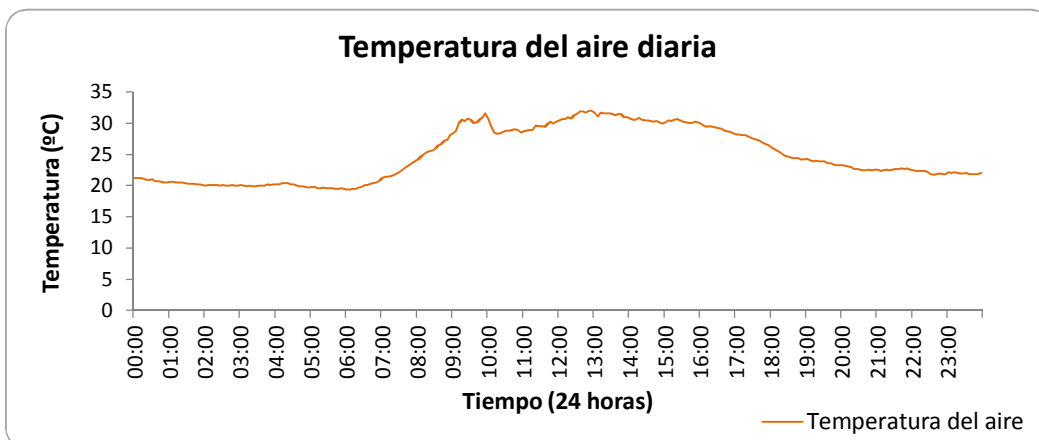
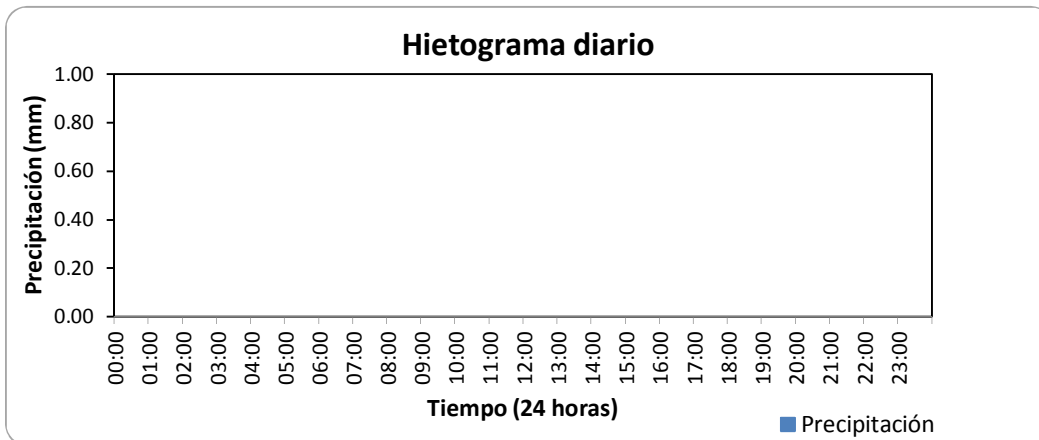
**ESTACIÓN HIDROMETEOROLÓGICA RÍO SUPIA - CABECERA MUNICIPAL**

**BOLETÍN HIDROMETEOROLÓGICO DIARIO**

**MAYO 5 DE 2011**

Variables medidas	Unidades	Máxima	Media	Mínima	Suma
Temperatura del aire	°C	32.03	24.83	19.40	
Nivel	m				
Caudal	l/s				
Lluvia diaria	mm				0.00

Lluvias aisladas (Tres eventos más significativos)	Unidades	Lluvia 1	Lluvia 2	Lluvia 3
Duración	min			
Magnitud	mm			
Intensidad media	mm/h			
Intensidad máxima en 5 minutos	mm/h			
Clasificación	Conceptual			



**RED DE ESTACIONES METEOROLÓGICAS E HIDROMETEOROLÓGICAS  
TELEMÉTRICAS PARA PREVENCIÓN DE DESASTRES EN EL DEPARTAMENTO DE CALDAS**

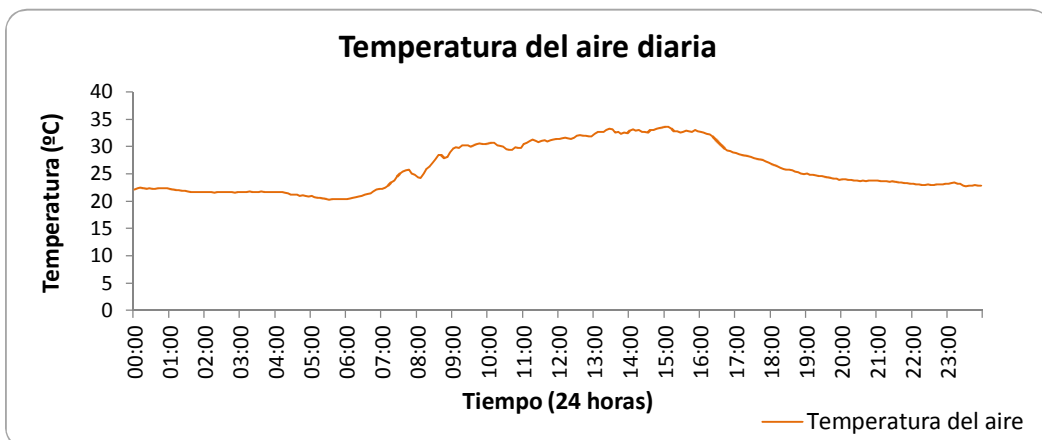
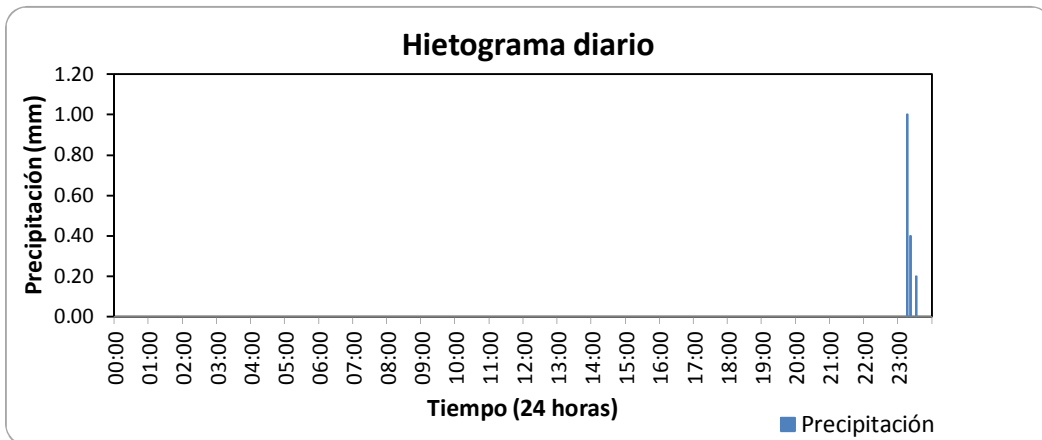
**ESTACIÓN HIDROMETEOROLÓGICA RÍO SUPIA - CABECERA MUNICIPAL**

**BOLETÍN HIDROMETEOROLÓGICO DIARIO**

**MAYO 6 DE 2011**

Variables medidas	Unidades	Máxima	Media	Mínima	Suma
Temperatura del aire	°C	33.65	26.08	20.26	
Nivel	m				
Caudal	l/s				
Lluvia diaria	mm				1.60

Lluvias aisladas (Tres eventos más significativos)	Unidades	Lluvia 1 hora: 23:15	Lluvia 2	Lluvia 3
Duración	min	20		
Magnitud	mm	1.60		
Intensidad media	mm/h	4.80		
Intensidad máxima en 5 minutos	mm/h	12.00		
Clasificación	Conceptual	LLUVIAMODERADA		



**RED DE ESTACIONES METEOROLÓGICAS E HIDROMETEOROLÓGICAS  
TELEMÉTRICAS PARA PREVENCIÓN DE DESASTRES EN EL DEPARTAMENTO DE CALDAS**

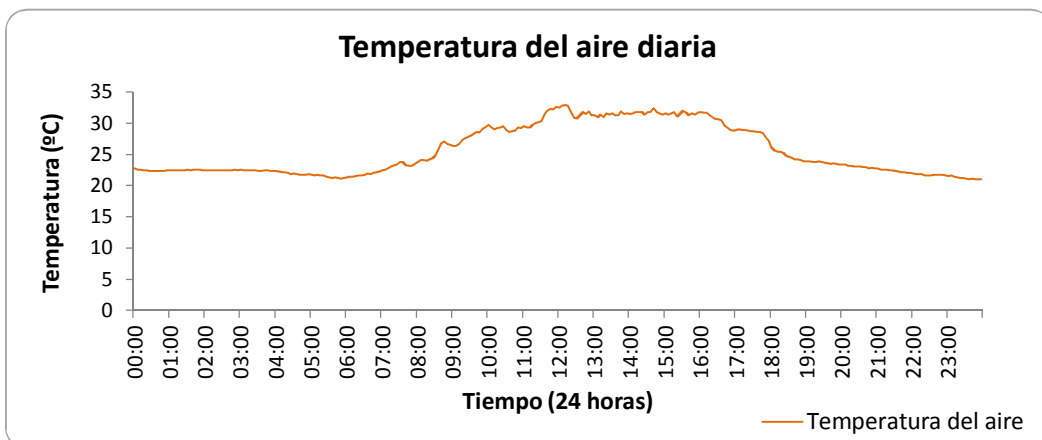
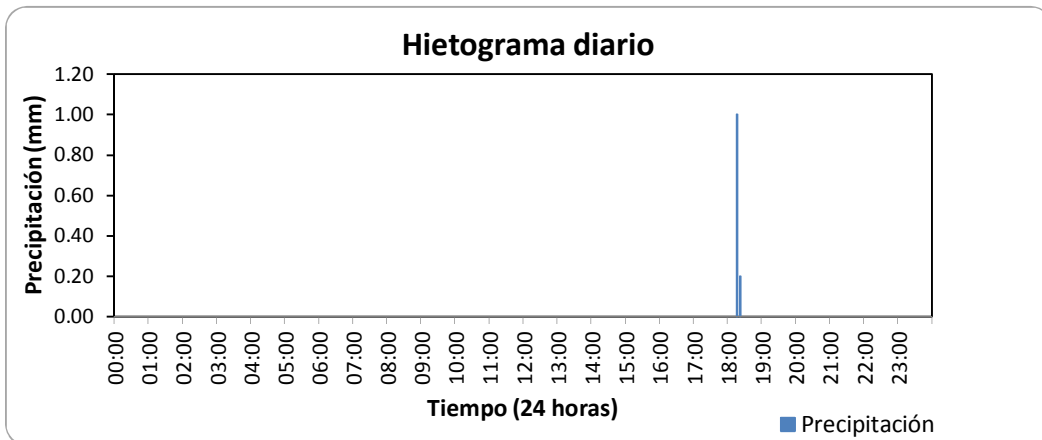
**ESTACIÓN HIDROMETEOROLÓGICA RÍO SUPIA - CABECERA MUNICIPAL**

**BOLETÍN HIDROMETEOROLÓGICO DIARIO**

**MAYO 7 DE 2011**

Variables medidas	Unidades	Máxima	Media	Mínima	Suma
Temperatura del aire	°C	32.90	25.56	20.96	
Nivel	m				
Caudal	l/s				
Lluvia diaria	mm				1.20

Lluvias aisladas (Tres eventos más significativos)	Unidades	Lluvia 1 hora: 18:15	Lluvia 2	Lluvia 3
Duración	min	10		
Magnitud	mm	1.20		
Intensidad media	mm/h	7.20		
Intensidad máxima en 5 minutos	mm/h	12.00		
Clasificación	Conceptual	LLUVIAMODERADA		



**RED DE ESTACIONES METEOROLÓGICAS E HIDROMETEOROLÓGICAS  
TELEMÉTRICAS PARA PREVENCIÓN DE DESASTRES EN EL DEPARTAMENTO DE CALDAS**

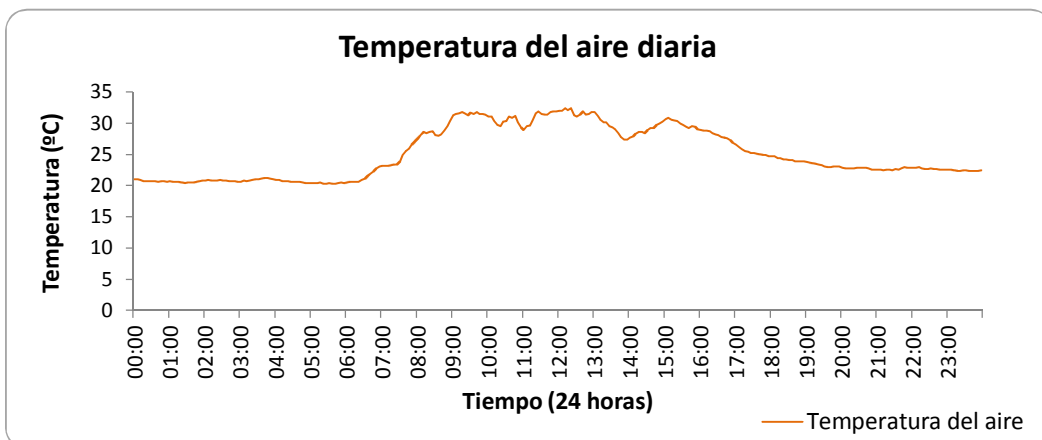
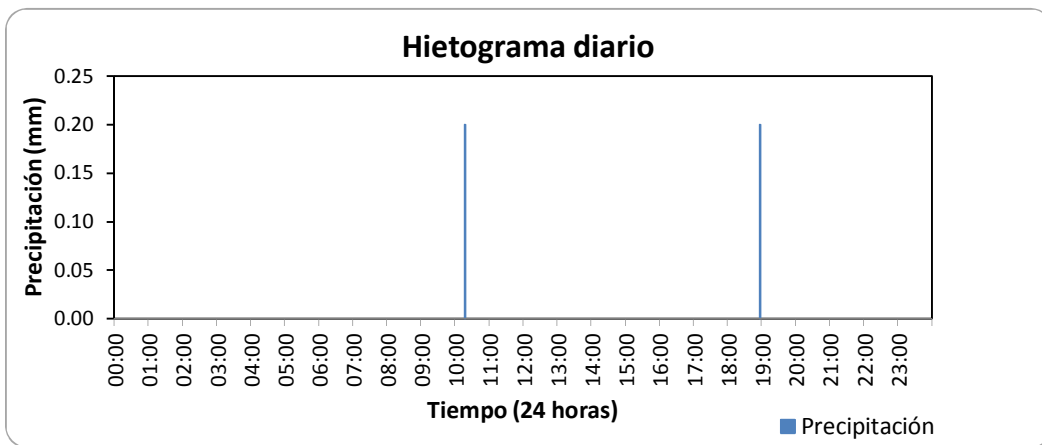
**ESTACIÓN HIDROMETEOROLÓGICA RÍO SUPIA - CABECERA MUNICIPAL**

**BOLETÍN HIDROMETEOROLÓGICO DIARIO**

**MAYO 8 DE 2011**

Variables medidas	Unidades	Máxima	Media	Mínima	Suma
Temperatura del aire	°C	32.36	25.12	20.26	
Nivel	m				
Caudal	l/s				
Lluvia diaria	mm				0.40

Lluvias aisladas (Tres eventos más significativos)	Unidades	Lluvia 1 hora: 10:15	Lluvia 2 hora: 18:55	Lluvia 3
Duración	min	5	5	
Magnitud	mm	0.20	0.20	
Intensidad media	mm/h	2.40	2.40	
Intensidad máxima en 5 minutos	mm/h	2.40	2.40	
Clasificación	Conceptual	LLUVIALIGERA	LLUVIALIGERA	





**RED DE ESTACIONES METEOROLÓGICAS E HIDROMETEOROLÓGICAS  
TELEMÉTRICAS PARA PREVENCIÓN DE DESASTRES EN EL DEPARTAMENTO DE CALDAS**

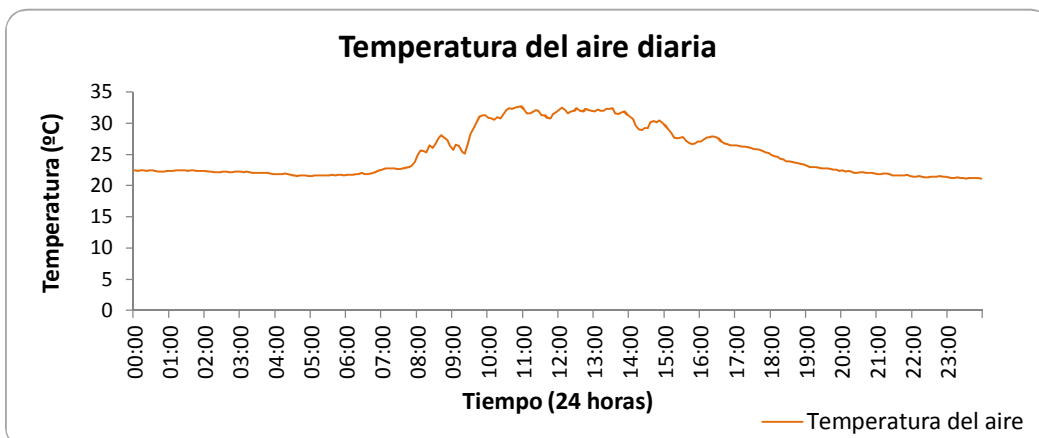
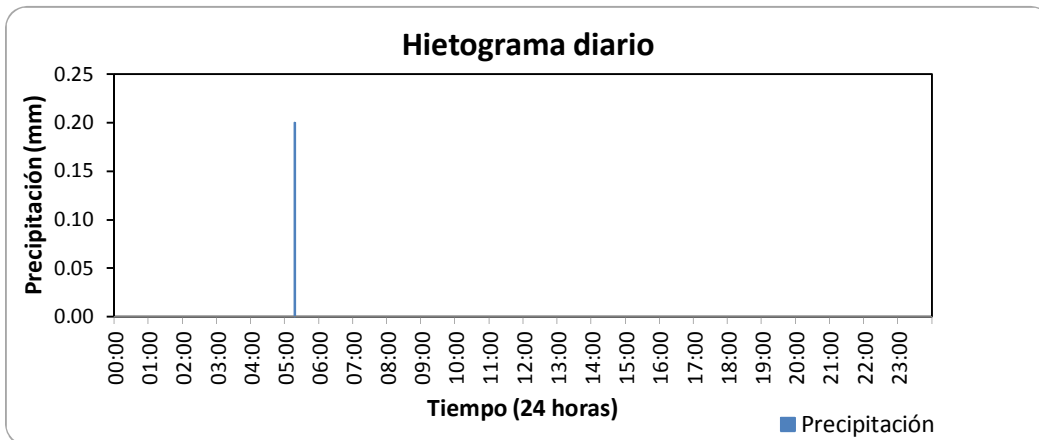
**ESTACIÓN HIDROMETEOROLÓGICA RÍO SUPIA - CABECERA MUNICIPAL**

**BOLETÍN HIDROMETEOROLÓGICO DIARIO**

**MAYO 9 DE 2011**

Variables medidas	Unidades	Máxima	Media	Mínima	Suma
Temperatura del aire	°C	32.68	25.12	21.13	
Nivel	m				
Caudal	l/s				
Lluvia diaria	mm				0.20

Lluvias aisladas (Tres eventos más significativos)	Unidades	Lluvia 1 hora: 05:15	Lluvia 2	Lluvia 3
Duración	min	5		
Magnitud	mm	0.20		
Intensidad media	mm/h	2.40		
Intensidad máxima en 5 minutos	mm/h	2.40		
Clasificación	Conceptual	LLUVIALIGERA		



**RED DE ESTACIONES METEOROLÓGICAS E HIDROMETEOROLÓGICAS  
TELEMÉTRICAS PARA PREVENCIÓN DE DESASTRES EN EL DEPARTAMENTO DE CALDAS**

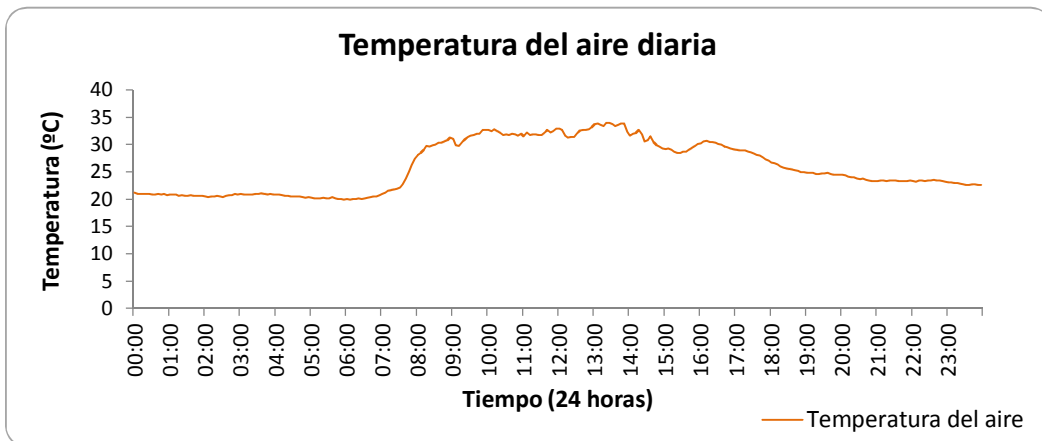
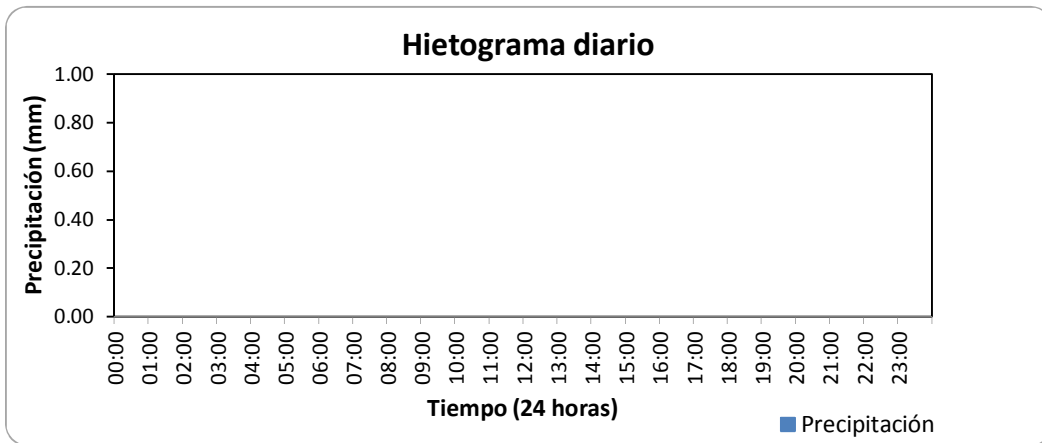
**ESTACIÓN HIDROMETEOROLÓGICA RÍO SUPIA - CABECERA MUNICIPAL**

**BOLETÍN HIDROMETEOROLÓGICO DIARIO**

**MAYO 10 DE 2011**

Variables medidas	Unidades	Máxima	Media	Mínima	Suma
Temperatura del aire	°C	34.03	25.85	19.88	
Nivel	m				
Caudal	l/s				
Lluvia diaria	mm				0.00

Lluvias aisladas (Tres eventos más significativos)	Unidades	Lluvia 1	Lluvia 2	Lluvia 3
Duración	min			
Magnitud	mm			
Intensidad media	mm/h			
Intensidad máxima en 5 minutos	mm/h			
Clasificación	Conceptual			



**RED DE ESTACIONES METEOROLÓGICAS E HIDROMETEOROLÓGICAS  
TELEMÉTRICAS PARA PREVENCIÓN DE DESASTRES EN EL DEPARTAMENTO DE CALDAS**

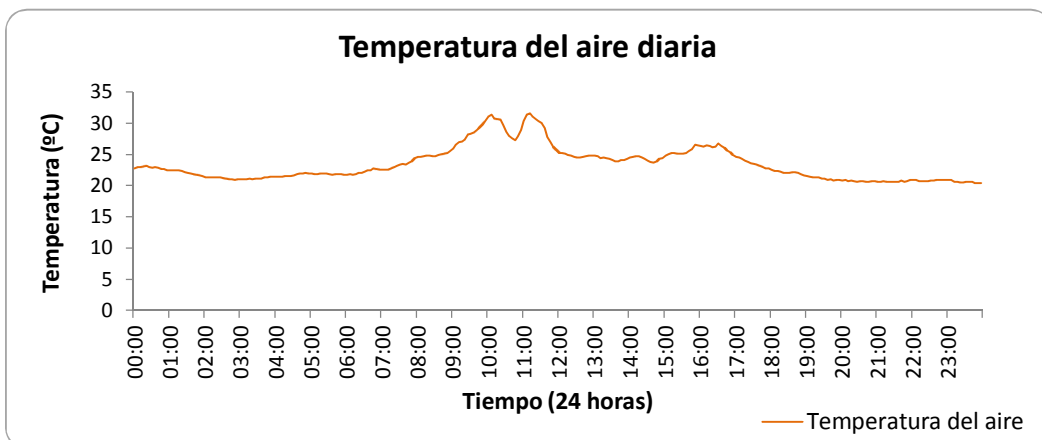
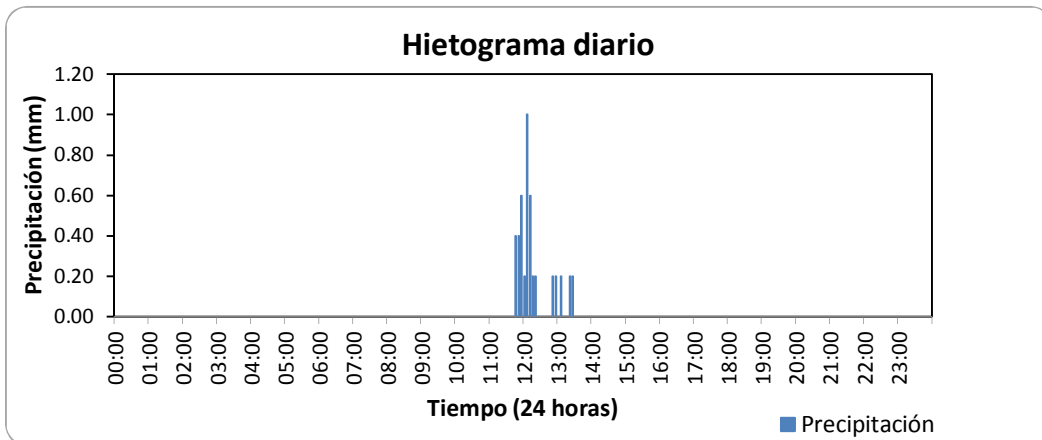
**ESTACIÓN HIDROMETEOROLÓGICA RÍO SUPIA - CABECERA MUNICIPAL**

**BOLETÍN HIDROMETEOROLÓGICO DIARIO**

**MAYO 11 DE 2011**

Variables medidas	Unidades	Máxima	Media	Mínima	Suma
Temperatura del aire	°C	31.55	23.43	20.37	
Nivel	m				
Caudal	l/s				
Lluvia diaria	mm				4.60

Lluvias aisladas (Tres eventos más significativos)	Unidades	Lluvia 1 hora: 11:45	Lluvia 2 hora: 12:50	Lluvia 3
Duración	min	40	40	
Magnitud	mm	3.60	1.00	
Intensidad media	mm/h	5.40	1.50	
Intensidad máxima en 5 minutos	mm/h	12.00	2.40	
Clasificación	Conceptual	LLUVIAMODERADA	LLUVIALIGERA	



**RED DE ESTACIONES METEOROLÓGICAS E HIDROMETEOROLÓGICAS  
TELEMÉTRICAS PARA PREVENCIÓN DE DESASTRES EN EL DEPARTAMENTO DE CALDAS**

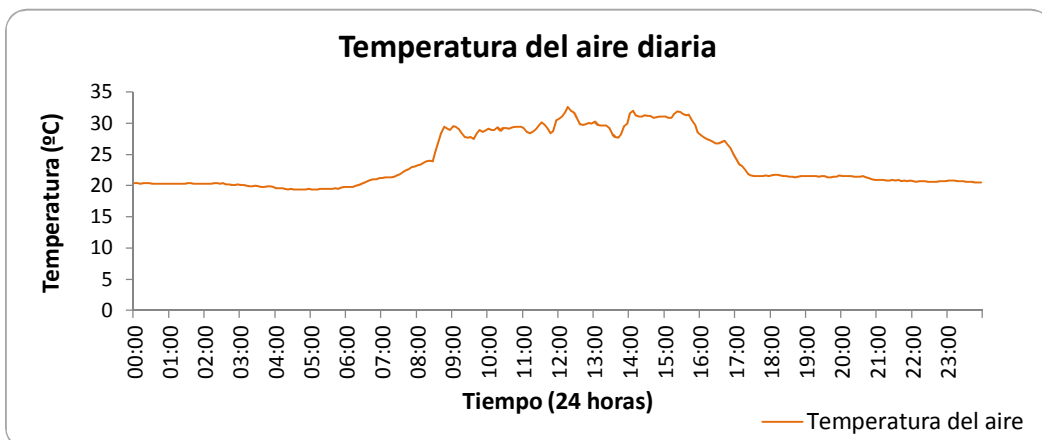
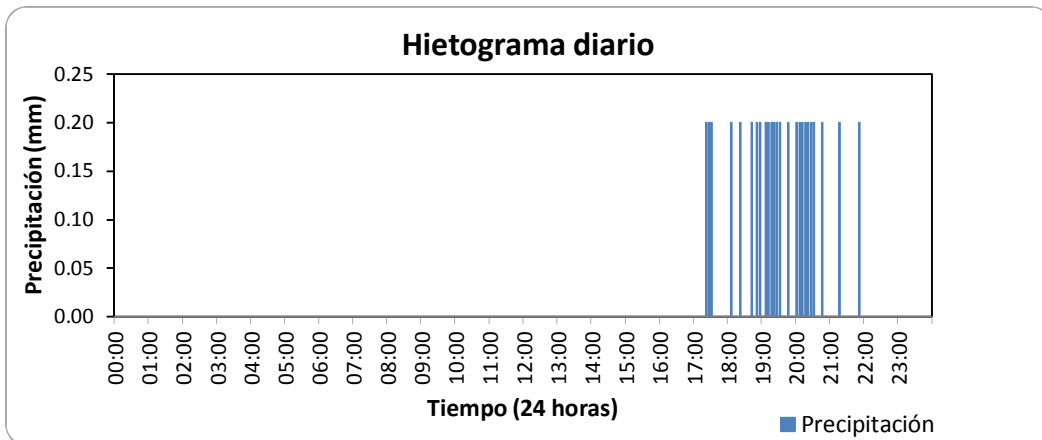
**ESTACIÓN HIDROMETEOROLÓGICA RÍO SUPIA - CABECERA MUNICIPAL**

**BOLETÍN HIDROMETEOROLÓGICO DIARIO**

**MAYO 12 DE 2011**

Variables medidas	Unidades	Máxima	Media	Mínima	Suma
Temperatura del aire	°C	32.63	23.85	19.34	
Nivel	m				
Caudal	l/s				
Lluvia diaria	mm				5.00

Lluvias aisladas (Tres eventos más significativos)	Unidades	Lluvia 1 hora: 17:20	Lluvia 2 hora: 21:15	Lluvia 3 hora: 21:50
Duración	min	15	5	5
Magnitud	mm	0.60	0.20	0.20
Intensidad media	mm/h	2.40	2.40	2.40
Intensidad máxima en 5 minutos	mm/h	2.40	2.40	2.40
Clasificación	Conceptual	LLUVIALIGERA	LLUVIALIGERA	LLUVIALIGERA



**RED DE ESTACIONES METEOROLÓGICAS E HIDROMETEOROLÓGICAS  
TELEMÉTRICAS PARA PREVENCIÓN DE DESASTRES EN EL DEPARTAMENTO DE CALDAS**

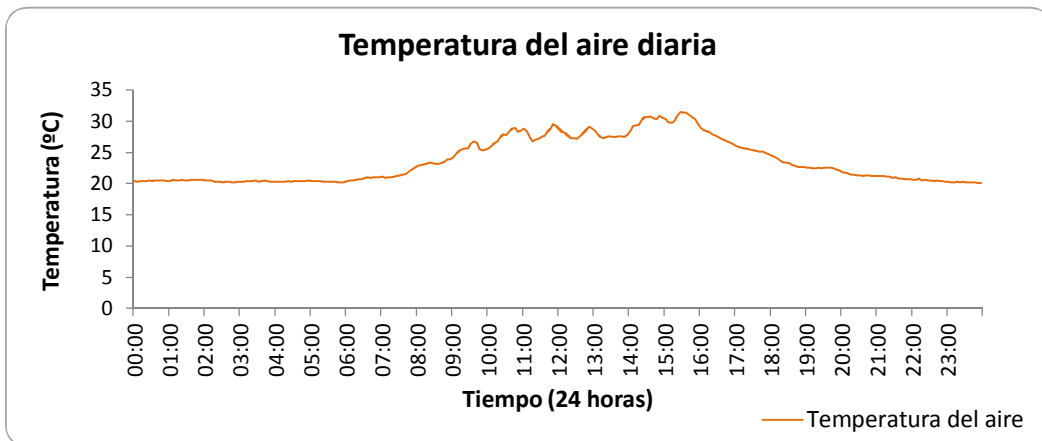
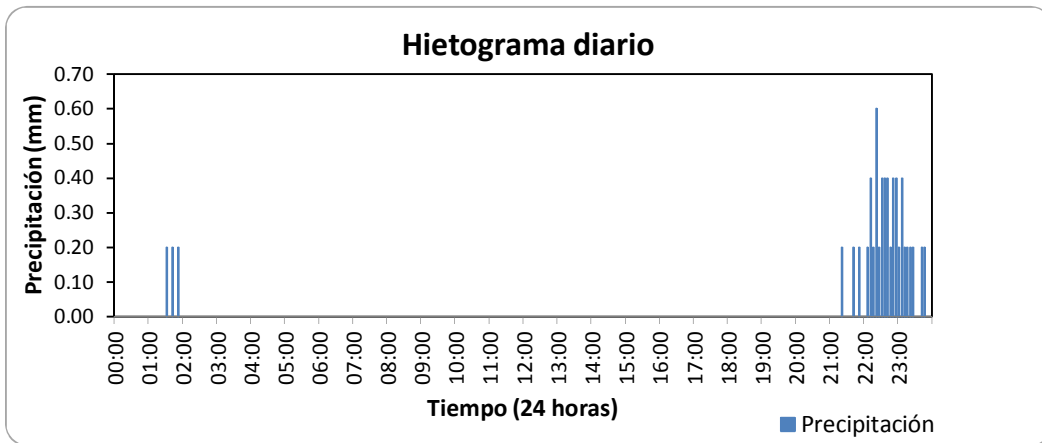
**ESTACIÓN HIDROMETEOROLÓGICA RÍO SUPIA - CABECERA MUNICIPAL**

**BOLETÍN HIDROMETEOROLÓGICO DIARIO**

**MAYO 13 DE 2011**

Variables medidas	Unidades	Máxima	Media	Mínima	Suma
Temperatura del aire	°C	31.49	23.63	20.10	
Nivel	m				
Caudal	l/s				
Lluvia diaria	mm				6.80

Lluvias aisladas (Tres eventos más significativos)	Unidades	Lluvia 1 hora: 01:30	Lluvia 2 hora: 21:20	Lluvia 3
Duración	min	25	220	
Magnitud	mm	0.60	7.00	
Intensidad media	mm/h	1.44	1.91	
Intensidad máxima en 5 minutos	mm/h	2.40	7.20	
Clasificación	Conceptual	LLUVIALIGERA	LLUVIALIGERA	



**RED DE ESTACIONES METEOROLÓGICAS E HIDROMETEOROLÓGICAS  
TELEMÉTRICAS PARA PREVENCIÓN DE DESASTRES EN EL DEPARTAMENTO DE CALDAS**

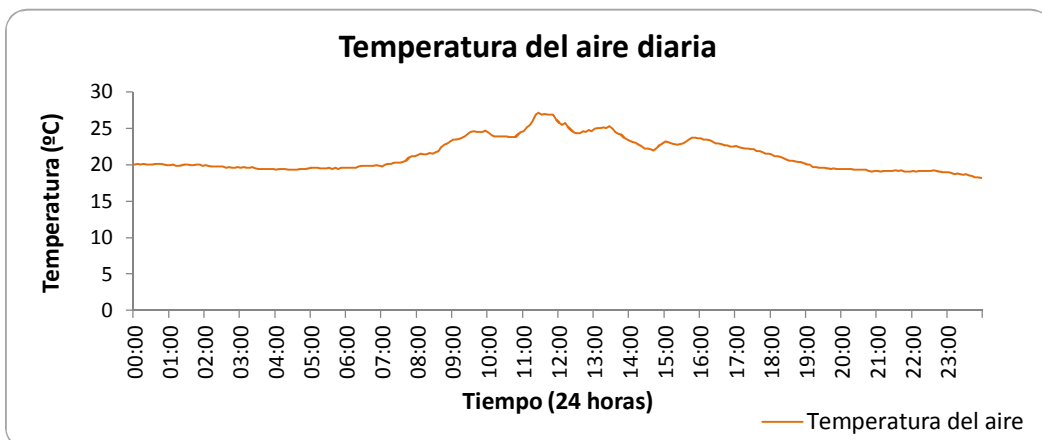
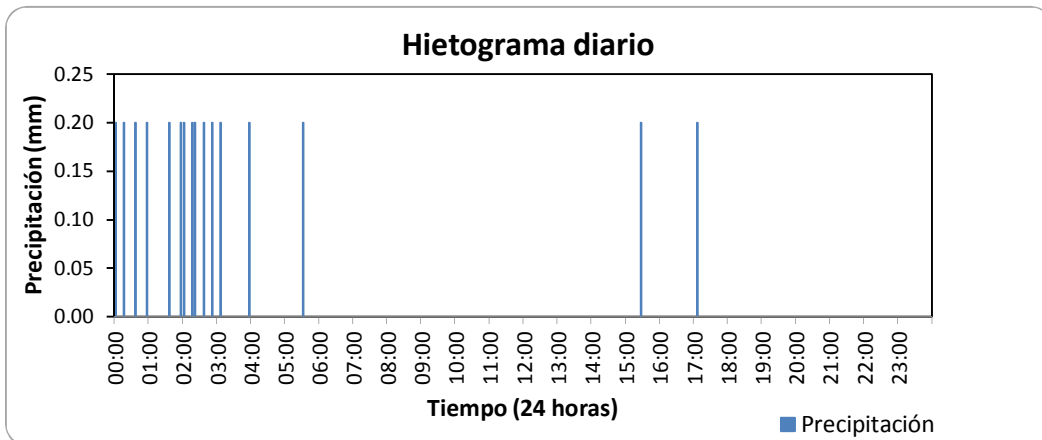
**ESTACIÓN HIDROMETEOROLÓGICA RÍO SUPIA - CABECERA MUNICIPAL**

**BOLETÍN HIDROMETEOROLÓGICO DIARIO**

**MAYO 14 DE 2011**

Variables medidas	Unidades	Máxima	Media	Mínima	Suma
Temperatura del aire	°C	27.17	21.32	18.16	
Nivel	m				
Caudal	l/s				
Lluvia diaria	mm				3.20

Lluvias aisladas (Tres eventos más significativos)	Unidades	Lluvia 1 hora: 03:55	Lluvia 2 hora: 15:25	Lluvia 3 hora: 17:05
Duración	min	5	5	5
Magnitud	mm	0.20	0.20	0.20
Intensidad media	mm/h	2.40	2.40	2.40
Intensidad máxima en 5 minutos	mm/h	2.40	2.40	2.40
Clasificación	Conceptual	LLUVIALIGERA	LLUVIALIGERA	LLUVIALIGERA



**RED DE ESTACIONES METEOROLÓGICAS E HIDROMETEOROLÓGICAS  
TELEMÉTRICAS PARA PREVENCIÓN DE DESASTRES EN EL DEPARTAMENTO DE CALDAS**

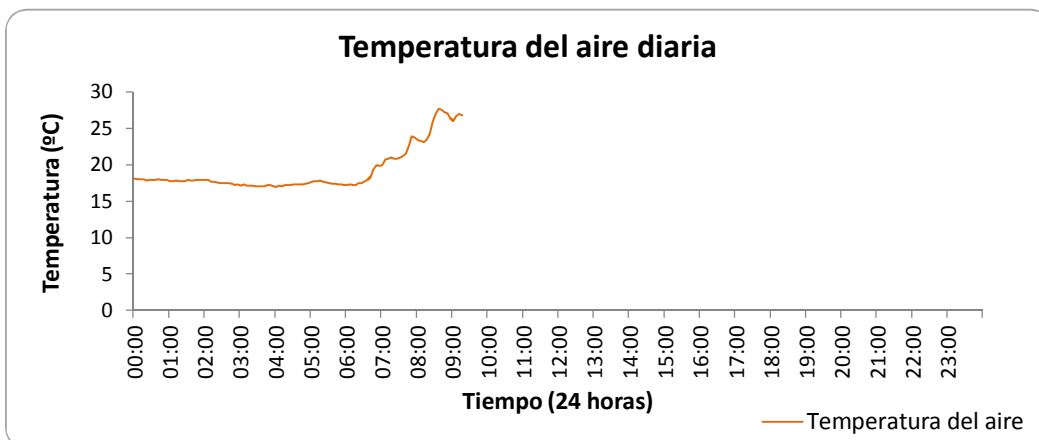
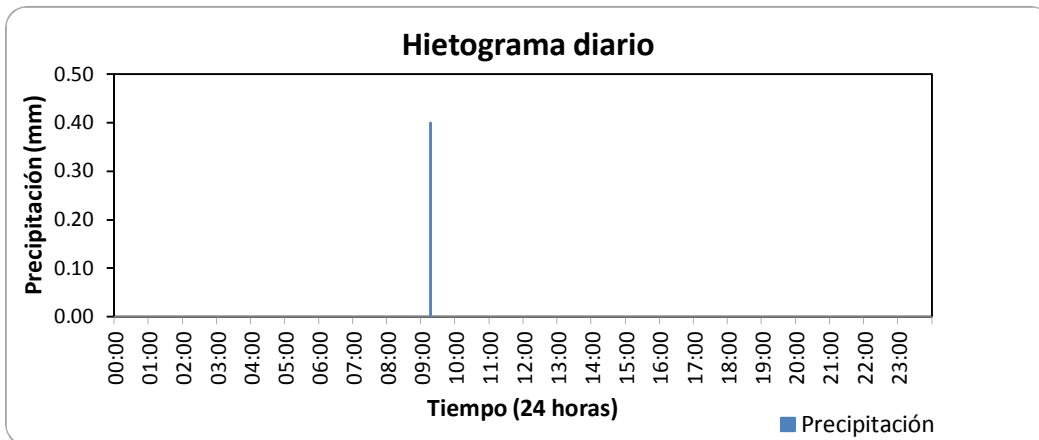
**ESTACIÓN HIDROMETEOROLÓGICA RÍO SUPIA - CABECERA MUNICIPAL**

**BOLETÍN HIDROMETEOROLÓGICO DIARIO**

**MAYO 15 DE 2011**

Variables medidas	Unidades	Máxima	Media	Mínima	Suma
Temperatura del aire	°C	27.71	19.20	16.97	
Nivel	m				
Caudal	l/s				
Lluvia diaria	mm				0.40

Lluvias aisladas (Tres eventos más significativos)	Unidades	Lluvia 1	Lluvia 2	Lluvia 3
Duración	min			
Magnitud	mm			
Intensidad media	mm/h			
Intensidad máxima en 5 minutos	mm/h			
Clasificación	Conceptual	LIGERA	LIGERA	LIGERA



**RED DE ESTACIONES METEOROLÓGICAS E HIDROMETEOROLÓGICAS  
TELEMÉTRICAS PARA PREVENCIÓN DE DESASTRES EN EL DEPARTAMENTO DE CALDAS**

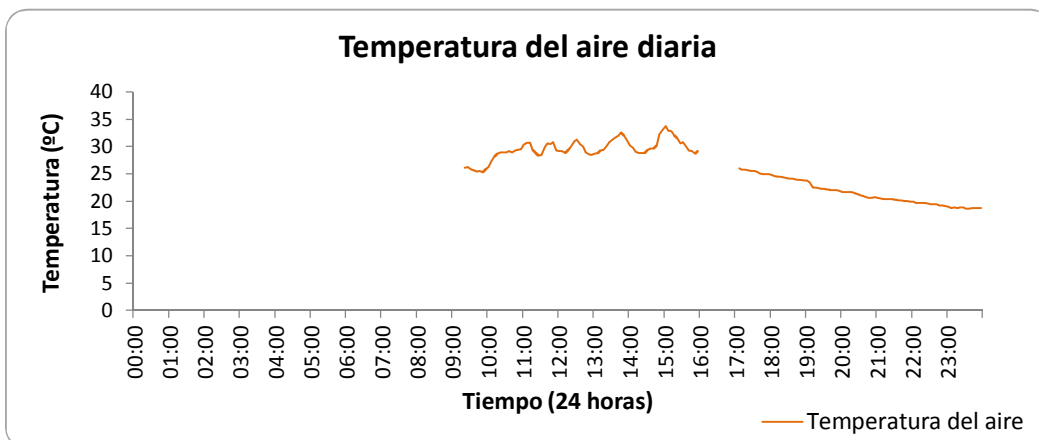
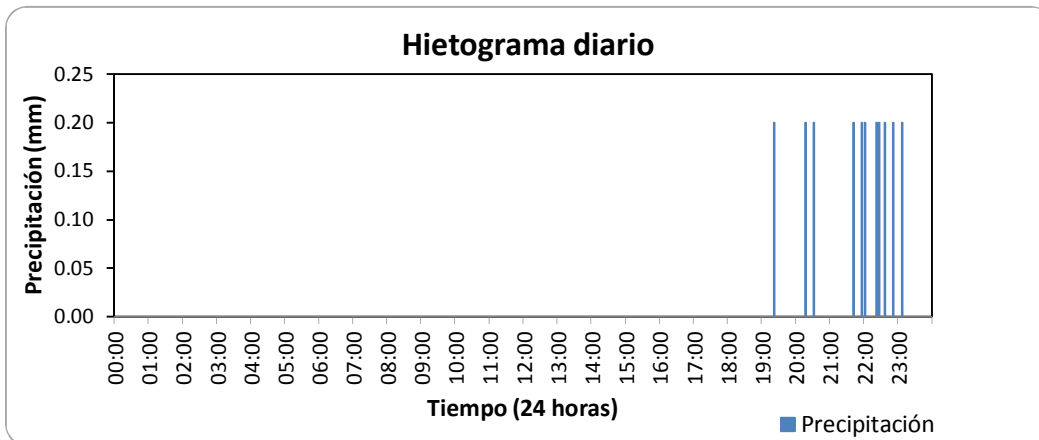
**ESTACIÓN HIDROMETEOROLÓGICA RÍO SUPIA - CABECERA MUNICIPAL**

**BOLETÍN HIDROMETEOROLÓGICO DIARIO**

**MAYO 16 DE 2011**

Variables medidas	Unidades	Máxima	Media	Mínima	Suma
Temperatura del aire	°C	33.71	25.52	18.59	
Nivel	m				
Caudal	l/s				
Lluvia diaria	mm				2.20

Lluvias aisladas (Tres eventos más significativos)	Unidades	Lluvia 1 hora: 00:00	Lluvia 2 hora: 23:55	Lluvia 3
Duración	min			
Magnitud	mm			
Intensidad media	mm/h			
Intensidad máxima en 5 minutos	mm/h			
Clasificación	Conceptual	LLUVIALIGERA	LLUVIA	





**RED DE ESTACIONES METEOROLÓGICAS E HIDROMETEOROLÓGICAS  
TELEMÉTRICAS PARA PREVENCIÓN DE DESASTRES EN EL DEPARTAMENTO DE CALDAS**

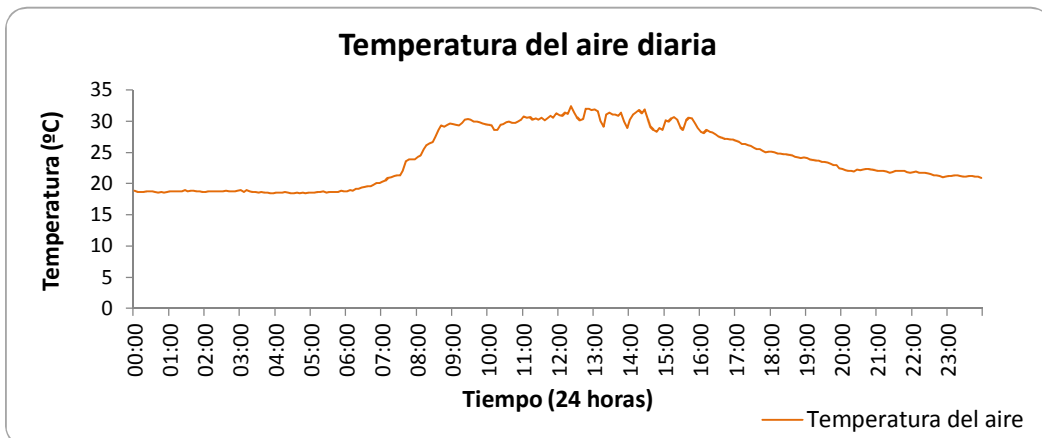
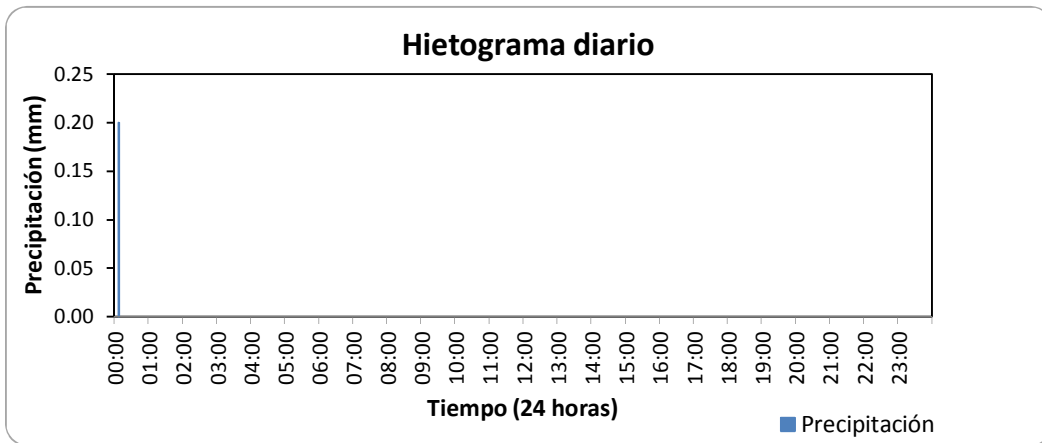
**ESTACIÓN HIDROMETEOROLÓGICA RÍO SUPIA - CABECERA MUNICIPAL**

**BOLETÍN HIDROMETEOROLÓGICO DIARIO**

**MAYO 17 DE 2011**

Variables medidas	Unidades	Máxima	Media	Mínima	Suma
Temperatura del aire	°C	32.41	24.21	18.43	
Nivel	m				
Caudal	l/s				
Lluvia diaria	mm				0.20

Lluvias aisladas (Tres eventos más significativos)	Unidades	Lluvia 1 hora: 00:05	Lluvia 2	Lluvia 3
Duración	min	5		
Magnitud	mm	0.20		
Intensidad media	mm/h	2.40		
Intensidad máxima en 5 minutos	mm/h	2.40		
Clasificación	Conceptual	LLUVIALIGERA		



**RED DE ESTACIONES METEOROLÓGICAS E HIDROMETEOROLÓGICAS  
TELEMÉTRICAS PARA PREVENCIÓN DE DESASTRES EN EL DEPARTAMENTO DE CALDAS**

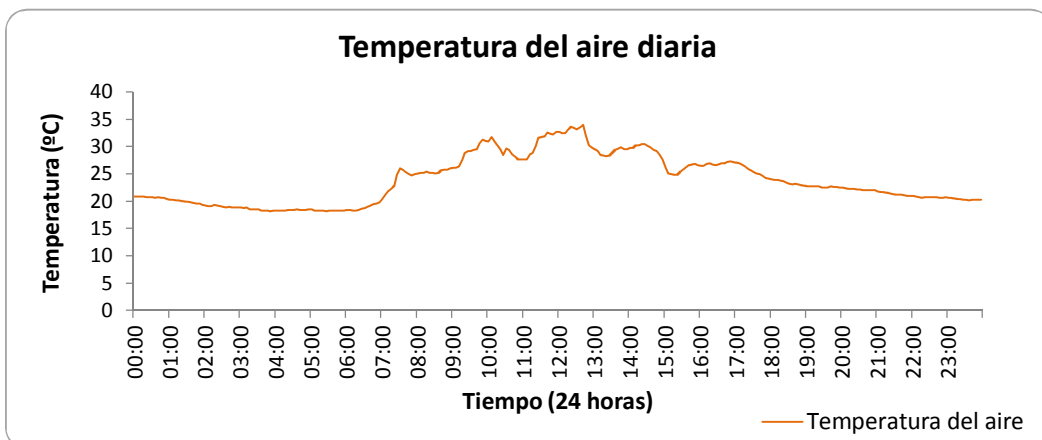
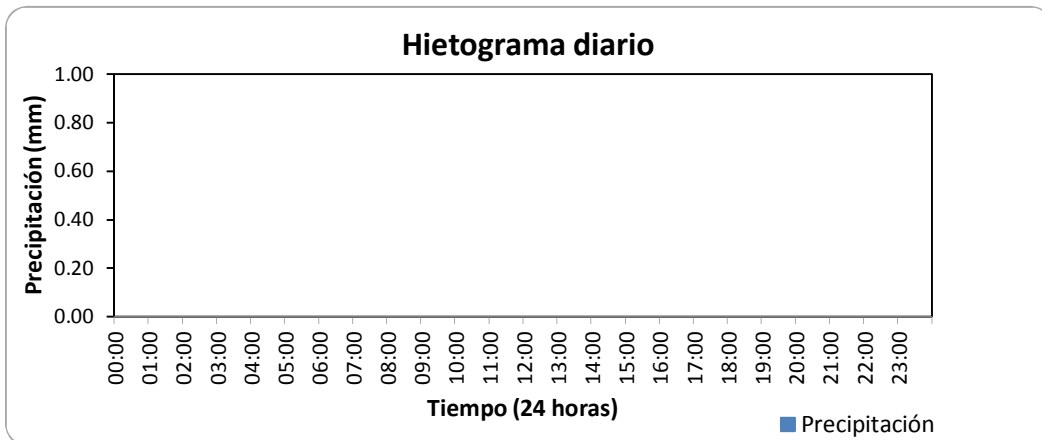
**ESTACIÓN HIDROMETEOROLÓGICA RÍO SUPIA - CABECERA MUNICIPAL**

**BOLETÍN HIDROMETEOROLÓGICO DIARIO**

**MAYO 18 DE 2011**

Variables medidas	Unidades	Máxima	Media	Mínima	Suma
Temperatura del aire	°C	33.92	23.82	18.10	
Nivel	m				
Caudal	l/s				
Lluvia diaria	mm				0.00

Lluvias aisladas (Tres eventos más significativos)	Unidades	Lluvia 1	Lluvia 2	Lluvia 3
Duración	min			
Magnitud	mm			
Intensidad media	mm/h			
Intensidad máxima en 5 minutos	mm/h			
Clasificación	Conceptual			



**RED DE ESTACIONES METEOROLÓGICAS E HIDROMETEOROLÓGICAS  
TELEMÉTRICAS PARA PREVENCIÓN DE DESASTRES EN EL DEPARTAMENTO DE CALDAS**

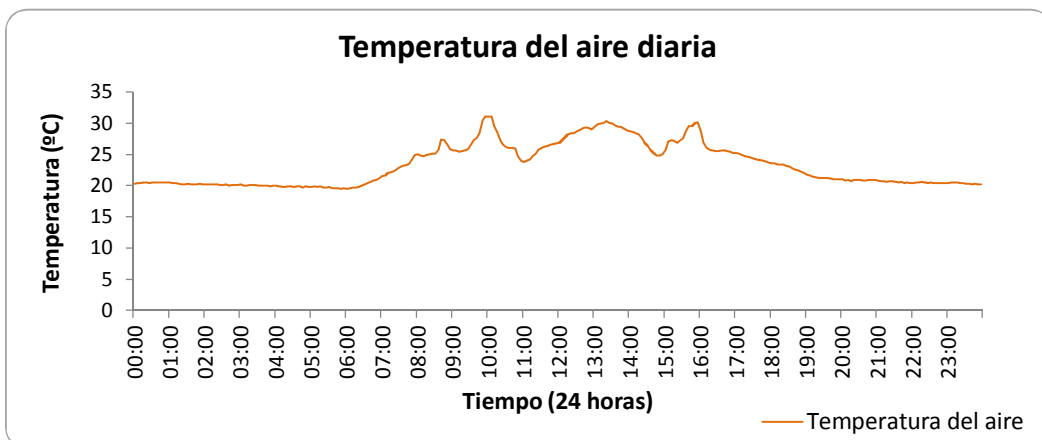
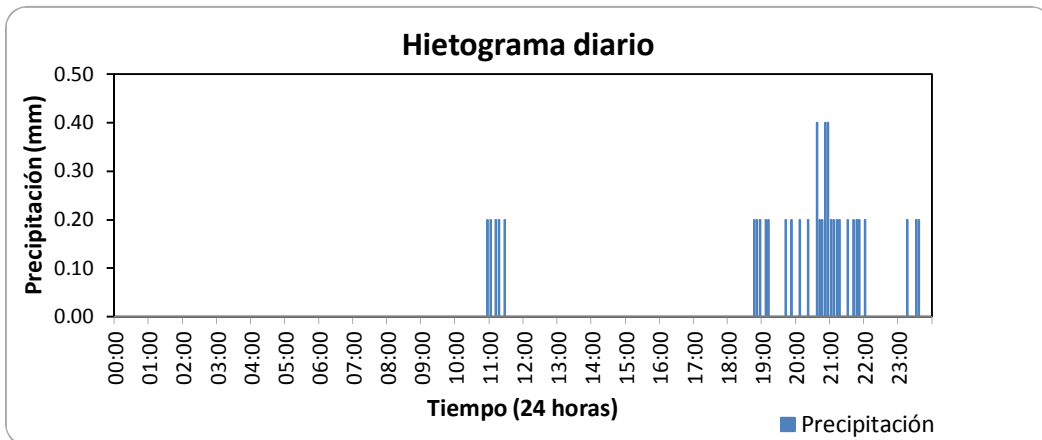
**ESTACIÓN HIDROMETEOROLÓGICA RÍO SUPIA - CABECERA MUNICIPAL**

**BOLETÍN HIDROMETEOROLÓGICO DIARIO**

**MAYO 19 DE 2011**

Variables medidas	Unidades	Máxima	Media	Mínima	Suma
Temperatura del aire	°C	31.11	23.27	19.45	
Nivel	m				
Caudal	l/s				
Lluvia diaria	mm				6.80

Lluvias aisladas (Tres eventos más significativos)	Unidades	Lluvia 1 hora: 10:55	Lluvia 2 hora: 18:45	Lluvia 3 hora: 19:40
Duración	min	35	30	145
Magnitud	mm	1.00	1.00	4.20
Intensidad media	mm/h	1.71	2.00	1.74
Intensidad máxima en 5 minutos	mm/h	2.40	2.40	4.80
Clasificación	Conceptual	LLUVIALIGERA	LLUVIALIGERA	LLUVIALIGERA



**RED DE ESTACIONES METEOROLÓGICAS E HIDROMETEOROLÓGICAS  
TELEMÉTRICAS PARA PREVENCIÓN DE DESASTRES EN EL DEPARTAMENTO DE CALDAS**

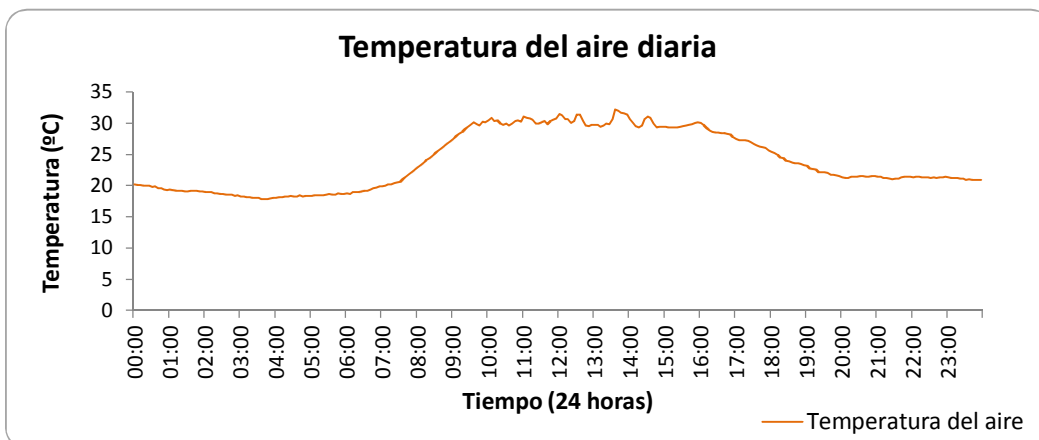
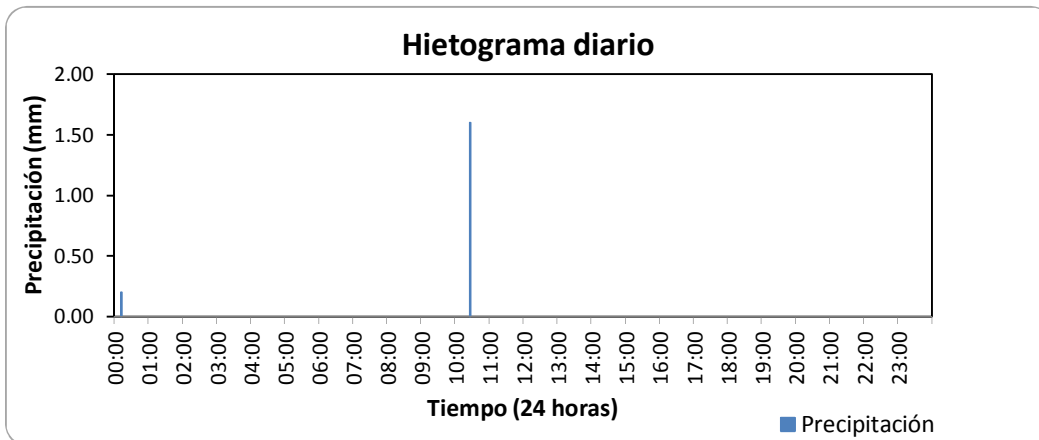
**ESTACIÓN HIDROMETEOROLÓGICA RÍO SUPIA - CABECERA MUNICIPAL**

**BOLETÍN HIDROMETEOROLÓGICO DIARIO**

**MAYO 20 DE 2011**

Variables medidas	Unidades	Máxima	Media	Mínima	Suma
Temperatura del aire	°C	32.14	23.95	17.78	
Nivel	m				
Caudal	l/s				
Lluvia diaria	mm				1.80

Lluvias aisladas (Tres eventos más significativos)	Unidades	Lluvia 1 hora: 15:25	Lluvia 2 hora: 18:30	Lluvia 3 hora: 18:55
Duración	min			
Magnitud	mm			
Intensidad media	mm/h			
Intensidad máxima en 5 minutos	mm/h			
Clasificación	Conceptual	LLUVIAMODERADA	LLUVIALIGERA	LLUVIALIGERA



**RED DE ESTACIONES METEOROLÓGICAS E HIDROMETEOROLÓGICAS  
TELEMÉTRICAS PARA PREVENCIÓN DE DESASTRES EN EL DEPARTAMENTO DE CALDAS**

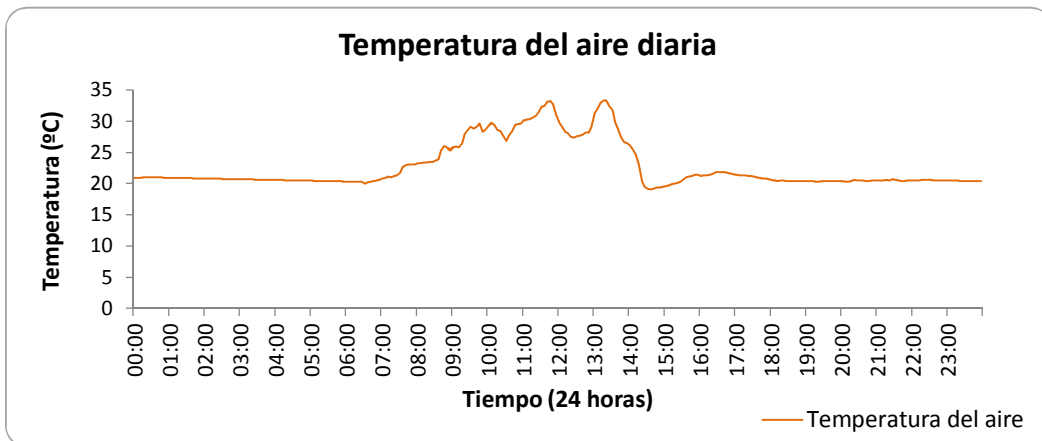
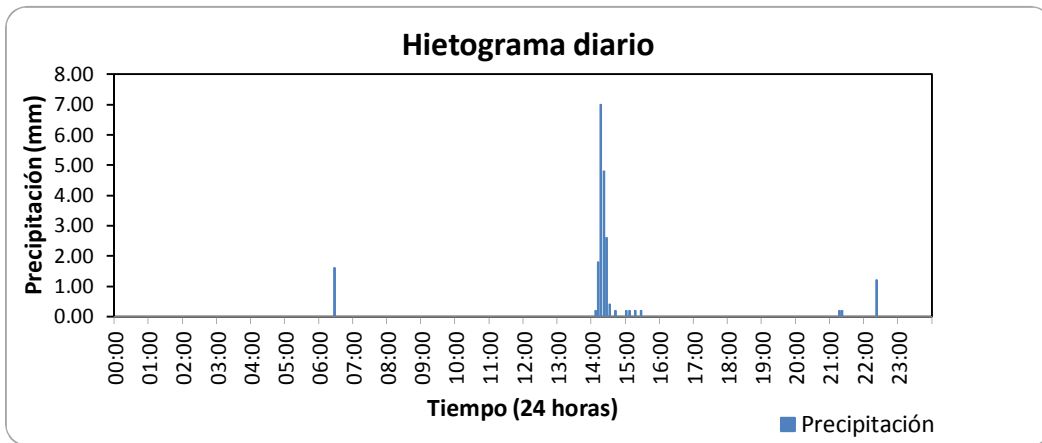
**ESTACIÓN HIDROMETEOROLÓGICA RÍO SUPIA - CABECERA MUNICIPAL**

**BOLETÍN HIDROMETEOROLÓGICO DIARIO**

**MAYO 21 DE 2011**

Variables medidas	Unidades	Máxima	Media	Mínima	Suma
Temperatura del aire	°C	33.33	22.69	19.07	
Nivel	m				
Caudal	l/s				
Lluvia diaria	mm				21.00

Lluvias aisladas (Tres eventos más significativos)	Unidades	Lluvia 1 hora: 06:25	Lluvia 2 hora: 14:05	Lluvia 3 hora: 22:20
Duración	min	5	85	5
Magnitud	mm	1.60	17.80	1.20
Intensidad media	mm/h	19.20	12.56	14.40
Intensidad máxima en 5 minutos	mm/h	19.20	84.00	14.40
Clasificación	Conceptual	LLUVIAFUERTE	LLUVIAFUERTE	LLUVIAFUERTE



**RED DE ESTACIONES METEOROLÓGICAS E HIDROMETEOROLÓGICAS  
TELEMÉTRICAS PARA PREVENCIÓN DE DESASTRES EN EL DEPARTAMENTO DE CALDAS**

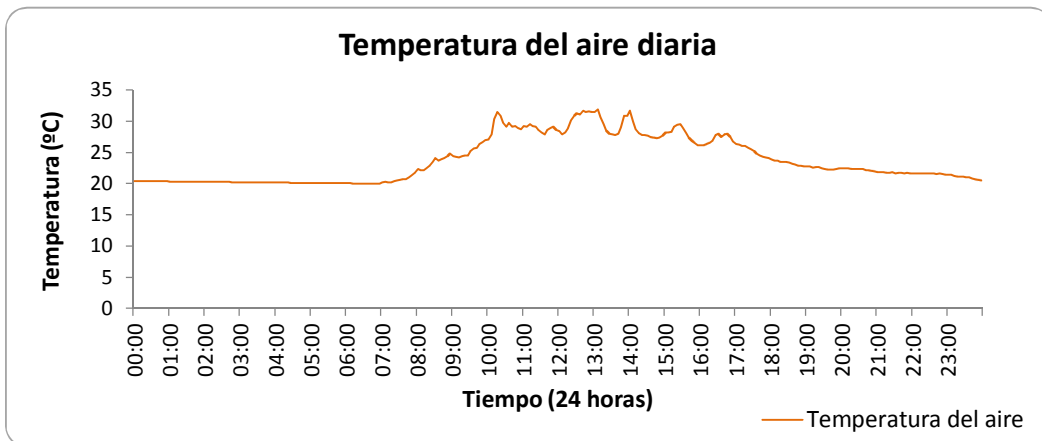
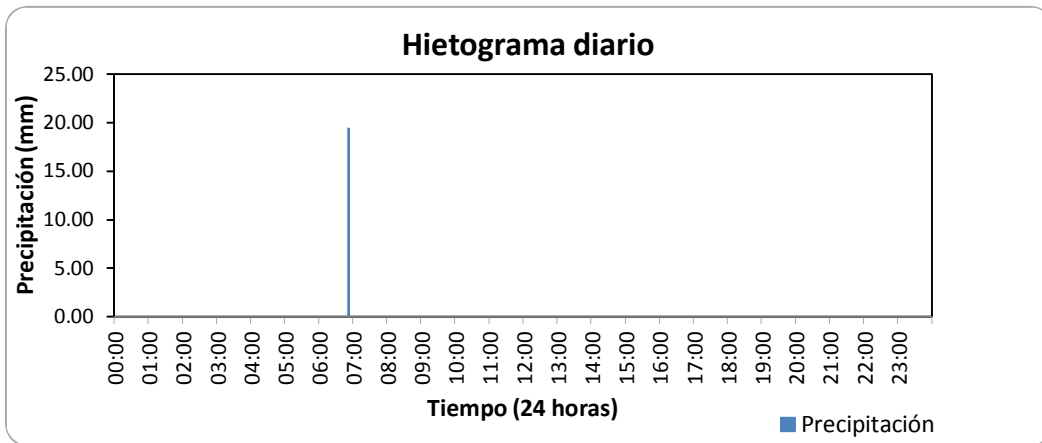
**ESTACIÓN HIDROMETEOROLÓGICA RÍO SUPIA - CABECERA MUNICIPAL**

**BOLETÍN HIDROMETEOROLÓGICO DIARIO**

**MAYO 22 DE 2011**

Variables medidas	Unidades	Máxima	Media	Mínima	Suma
Temperatura del aire	°C	31.87	23.73	19.94	
Nivel	m				
Caudal	l/s				
Lluvia diaria	mm				19.40

Lluvias aisladas (Tres eventos más significativos)	Unidades	Lluvia 1 hora: 06:50	Lluvia 2	Lluvia 3
Duración	min	5		
Magnitud	mm	19.40		
Intensidad media	mm/h	232.80		
Intensidad máxima en 5 minutos	mm/h	232.80		
Clasificación	Conceptual	LLUVIAFUERTE		



**RED DE ESTACIONES METEOROLÓGICAS E HIDROMETEOROLÓGICAS  
TELEMÉTRICAS PARA PREVENCIÓN DE DESASTRES EN EL DEPARTAMENTO DE CALDAS**

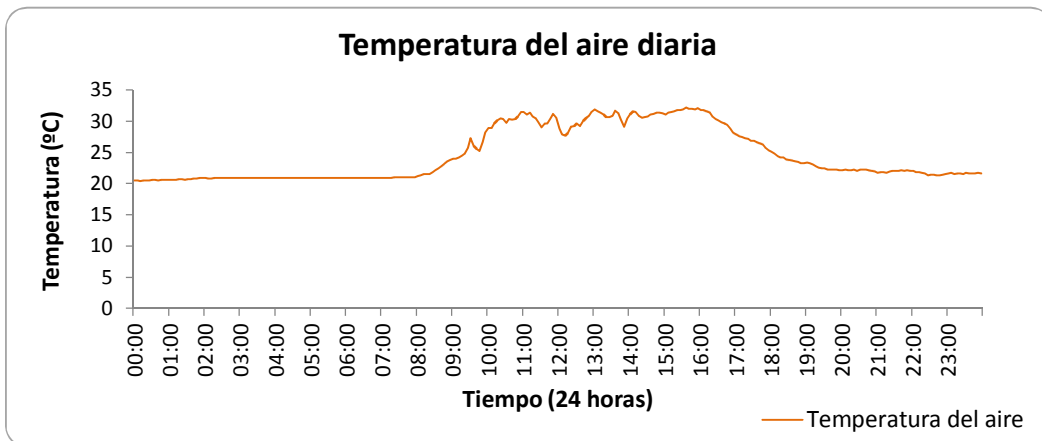
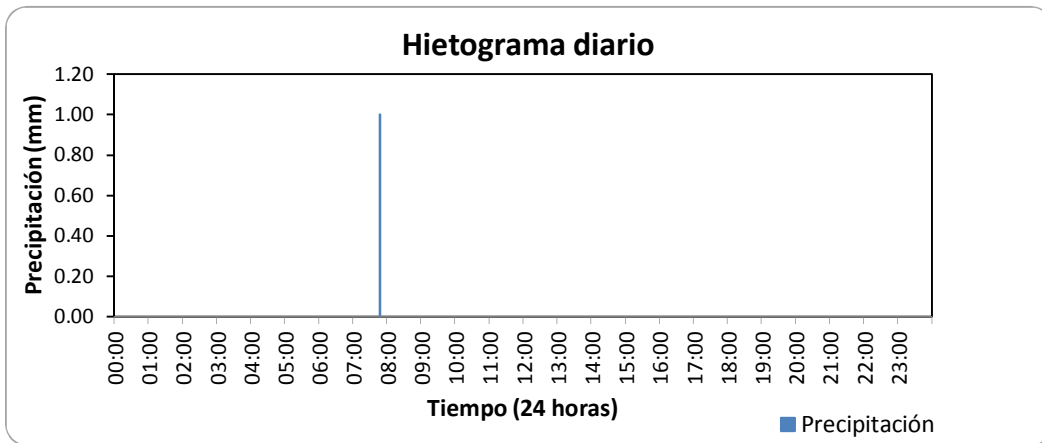
**ESTACIÓN HIDROMETEOROLÓGICA RÍO SUPIA - CABECERA MUNICIPAL**

**BOLETÍN HIDROMETEOROLÓGICO DIARIO**

**MAYO 23 DE 2011**

Variables medidas	Unidades	Máxima	Media	Mínima	Suma
Temperatura del aire	°C	32.14	24.55	20.42	
Nivel	m				
Caudal	l/s				
Lluvia diaria	mm				1.00

Lluvias aisladas (Tres eventos más significativos)	Unidades	Lluvia 1 hora: 07:45	Lluvia 2	Lluvia 3
Duración	min	5		
Magnitud	mm	1.00		
Intensidad media	mm/h	12.00		
Intensidad máxima en 5 minutos	mm/h	12.00		
Clasificación	Conceptual	LLUVIAFUERTE		



**RED DE ESTACIONES METEOROLÓGICAS E HIDROMETEOROLÓGICAS  
TELEMÉTRICAS PARA PREVENCIÓN DE DESASTRES EN EL DEPARTAMENTO DE CALDAS**

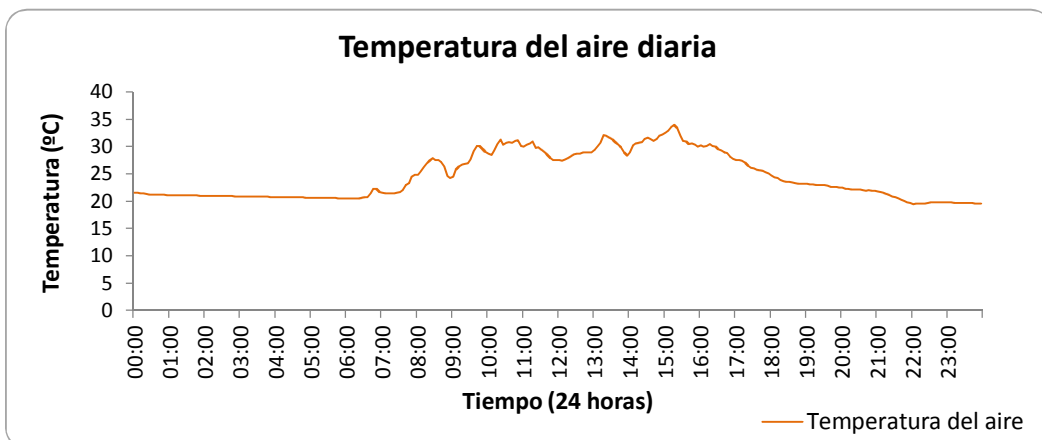
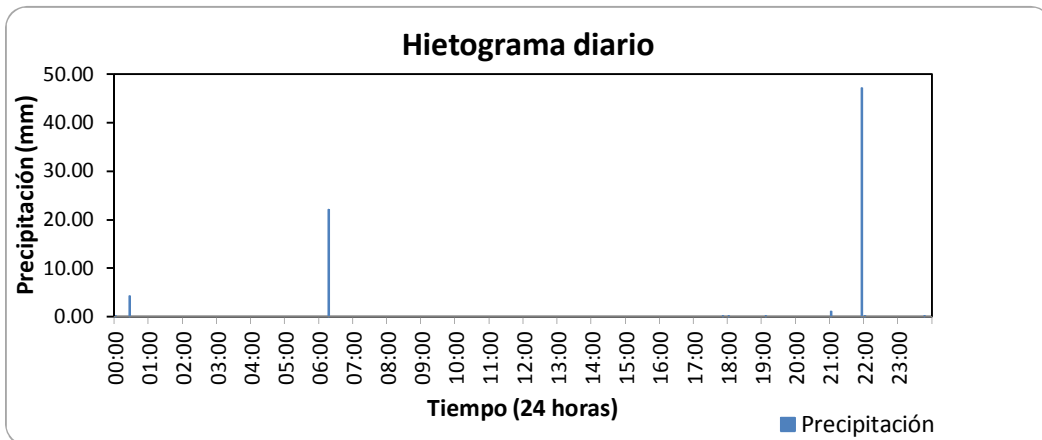
**ESTACIÓN HIDROMETEOROLÓGICA RÍO SUPIA - CABECERA MUNICIPAL**

**BOLETÍN HIDROMETEOROLÓGICO DIARIO**

**MAYO 24 DE 2011**

Variables medidas	Unidades	Máxima	Media	Mínima	Suma
Temperatura del aire	°C	33.92	24.52	19.40	
Nivel	m				
Caudal	l/s				
Lluvia diaria	mm				75.60

Lluvias aisladas (Tres eventos más significativos)	Unidades	Lluvia 1 hora: 00:25	Lluvia 2 hora: 06:15	Lluvia 3 hora: 21:55
Duración	min	5	5	10
Magnitud	mm	4.20	22.00	47.40
Intensidad media	mm/h	50.40	264.00	284.40
Intensidad máxima en 5 minutos	mm/h	50.40	264.00	566.40
Clasificación	Conceptual	LLUVIAFUERTE	LLUVIAFUERTE	LLUVIAFUERTE





**RED DE ESTACIONES METEOROLÓGICAS E HIDROMETEOROLÓGICAS  
TELEMÉTRICAS PARA PREVENCIÓN DE DESASTRES EN EL DEPARTAMENTO DE CALDAS**

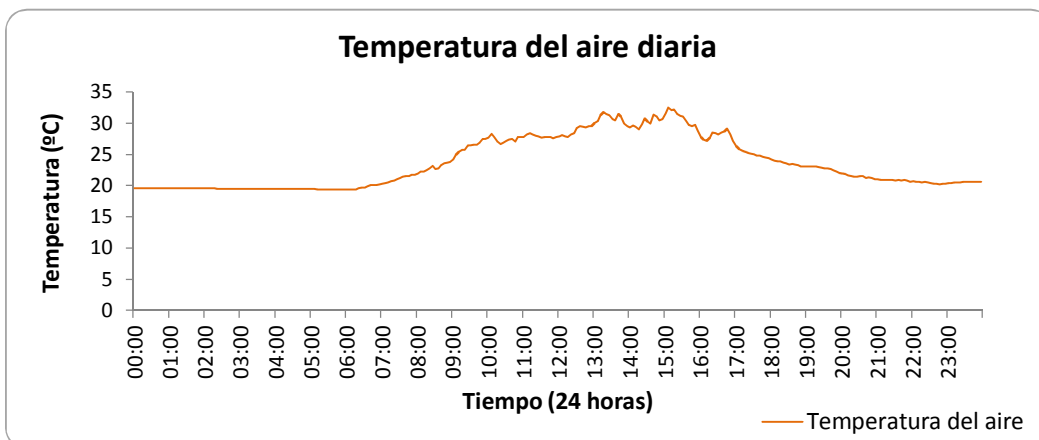
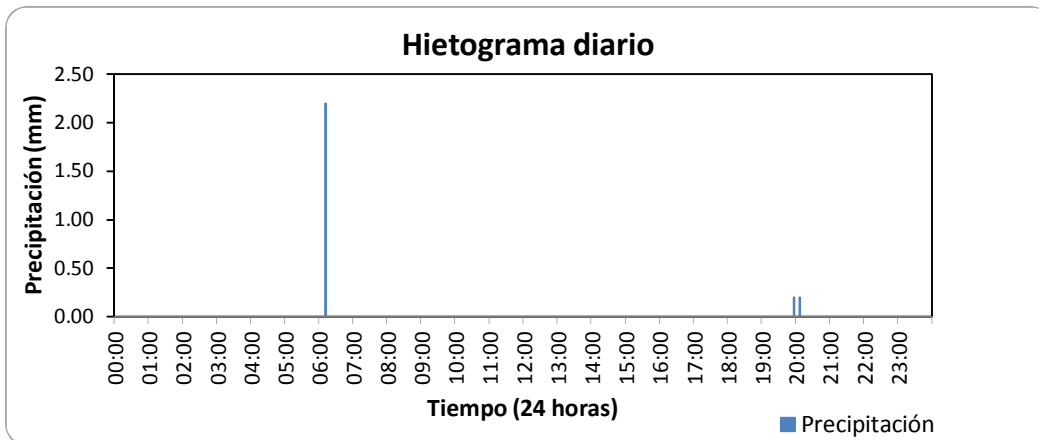
**ESTACIÓN HIDROMETEOROLÓGICA RÍO SUPIA - CABECERA MUNICIPAL**

**BOLETÍN HIDROMETEOROLÓGICO DIARIO**

**MAYO 25 DE 2011**

Variables medidas	Unidades	Máxima	Media	Mínima	Suma
Temperatura del aire	°C	32.52	23.56	19.38	
Nivel	m				
Caudal	l/s				
Lluvia diaria	mm				2.60

Lluvias aisladas (Tres eventos más significativos)	Unidades	Lluvia 1 hora: 06:10	Lluvia 2 hora: 19:55	Lluvia 3
Duración	min	5	15	
Magnitud	mm	2.20	0.40	
Intensidad media	mm/h	26.40	1.60	
Intensidad máxima en 5 minutos	mm/h	26.40	2.40	
Clasificación	Conceptual	LLUVIAFUERTE	LLUVIALIGERA	



**RED DE ESTACIONES METEOROLÓGICAS E HIDROMETEOROLÓGICAS  
TELEMÉTRICAS PARA PREVENCIÓN DE DESASTRES EN EL DEPARTAMENTO DE CALDAS**

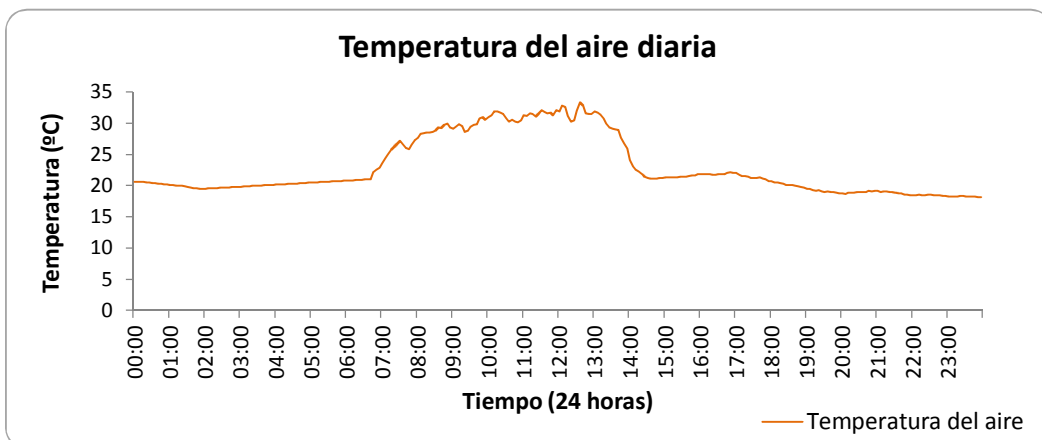
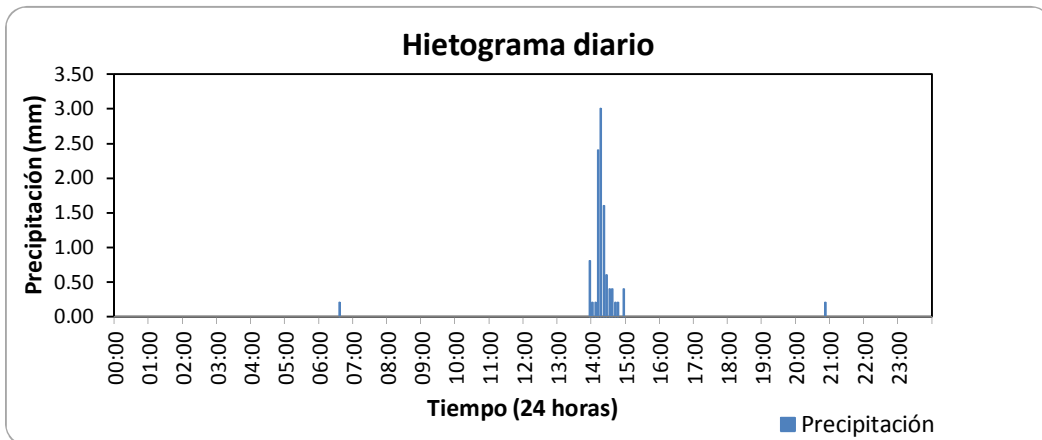
**ESTACIÓN HIDROMETEOROLÓGICA RÍO SUPIA - CABECERA MUNICIPAL**

**BOLETÍN HIDROMETEOROLÓGICO DIARIO**

**MAYO 26 DE 2011**

Variables medidas	Unidades	Máxima	Media	Mínima	Suma
Temperatura del aire	°C	33.28	22.94	18.13	
Nivel	m				
Caudal	l/s				
Lluvia diaria	mm				10.80

Lluvias aisladas (Tres eventos más significativos)	Unidades	Lluvia 1 hora: 06:35	Lluvia 2 hora: 13:55	Lluvia 3 hora: 20:50
Duración	min	5	65	5
Magnitud	mm	0.20	10.40	0.20
Intensidad media	mm/h	2.40	9.60	2.40
Intensidad máxima en 5 minutos	mm/h	2.40	36.00	2.40
Clasificación	Conceptual	LLUVIALIGERA	LLUVIAFUERTE	LLUVIALIGERA



**RED DE ESTACIONES METEOROLÓGICAS E HIDROMETEOROLÓGICAS  
TELEMÉTRICAS PARA PREVENCIÓN DE DESASTRES EN EL DEPARTAMENTO DE CALDAS**

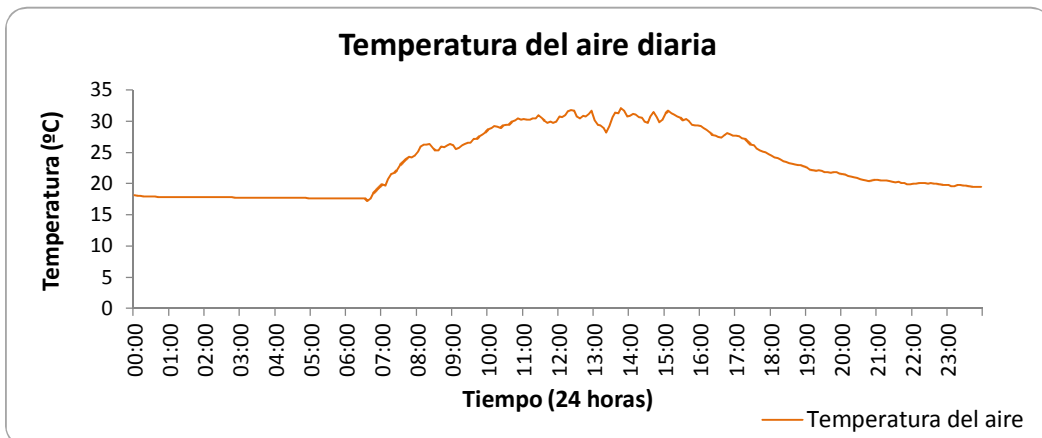
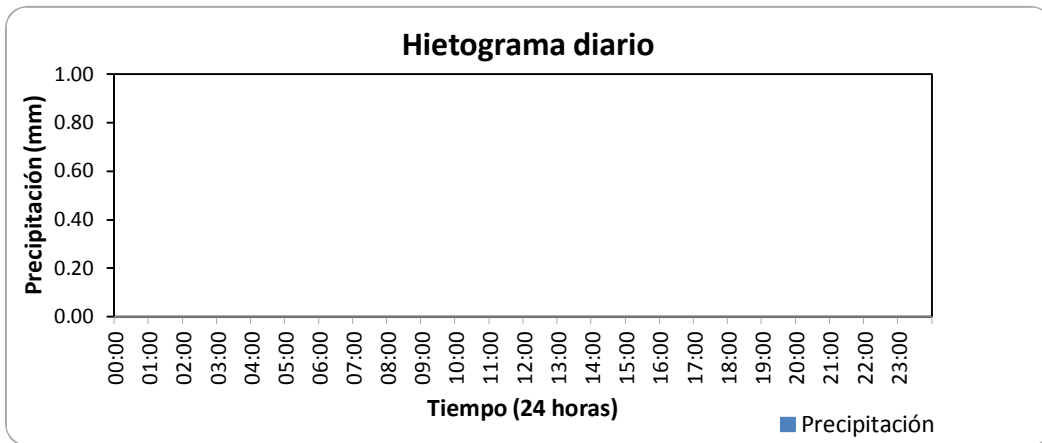
**ESTACIÓN HIDROMETEOROLÓGICA RÍO SUPIA - CABECERA MUNICIPAL**

**BOLETÍN HIDROMETEOROLÓGICO DIARIO**

**MAYO 27 DE 2011**

Variables medidas	Unidades	Máxima	Media	Mínima	Suma
Temperatura del aire	°C	32.09	23.42	17.24	
Nivel	m				
Caudal	l/s				
Lluvia diaria	mm				0.00

Lluvias aisladas (Tres eventos más significativos)	Unidades	Lluvia 1	Lluvia 2	Lluvia 3
Duración	min			
Magnitud	mm			
Intensidad media	mm/h			
Intensidad máxima en 5 minutos	mm/h			
Clasificación	Conceptual			



**RED DE ESTACIONES METEOROLÓGICAS E HIDROMETEOROLÓGICAS  
TELEMÉTRICAS PARA PREVENCIÓN DE DESASTRES EN EL DEPARTAMENTO DE CALDAS**

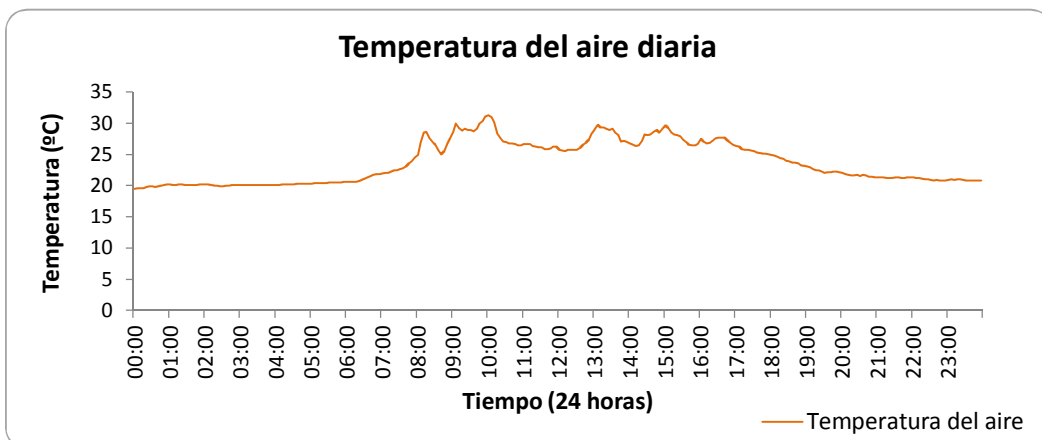
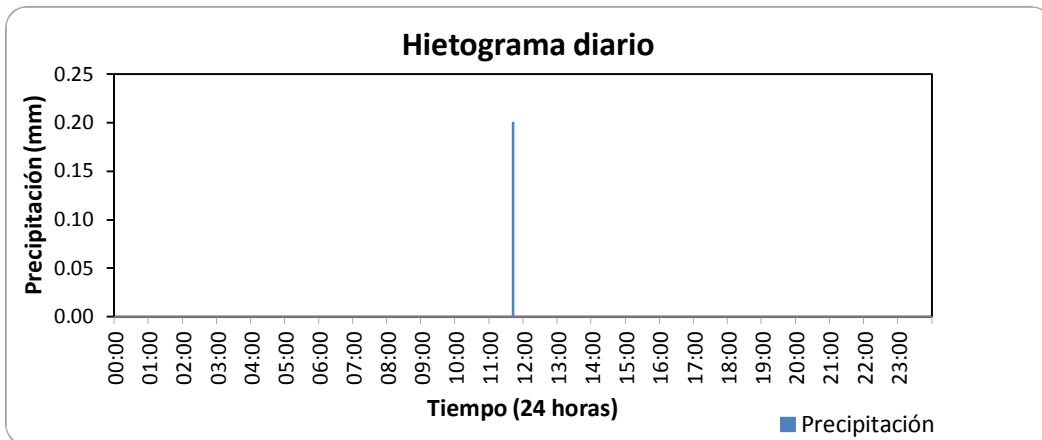
**ESTACIÓN HIDROMETEOROLÓGICA RÍO SUPIA - CABECERA MUNICIPAL**

**BOLETÍN HIDROMETEOROLÓGICO DIARIO**

**MAYO 28 DE 2011**

Variables medidas	Unidades	Máxima	Media	Mínima	Suma
Temperatura del aire	°C	31.22	23.71	19.50	
Nivel	m				
Caudal	l/s				
Lluvia diaria	mm				0.20

Lluvias aisladas (Tres eventos más significativos)	Unidades	Lluvia 1 hora: 11:40	Lluvia 2	Lluvia 3
Duración	min	5		
Magnitud	mm	0.20		
Intensidad media	mm/h	2.40		
Intensidad máxima en 5 minutos	mm/h	2.40		
Clasificación	Conceptual	LLUVIALIGERA		



**RED DE ESTACIONES METEOROLÓGICAS E HIDROMETEOROLÓGICAS  
TELEMÉTRICAS PARA PREVENCIÓN DE DESASTRES EN EL DEPARTAMENTO DE CALDAS**

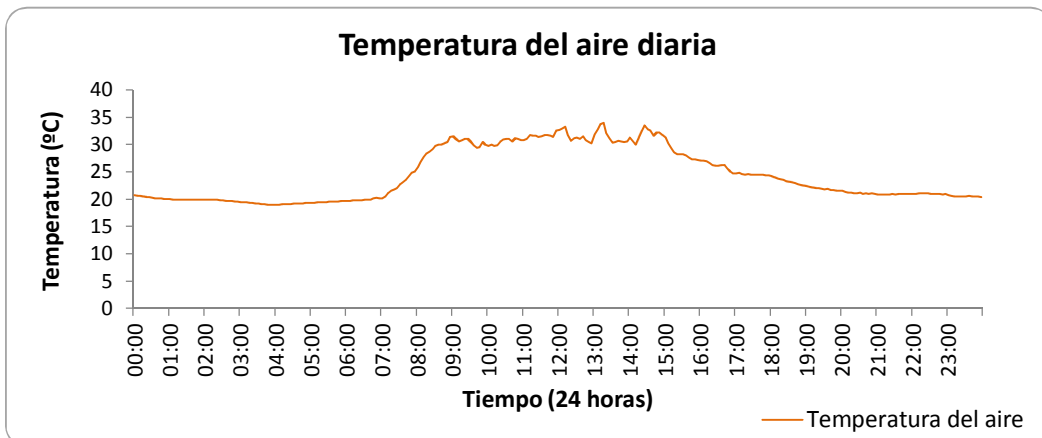
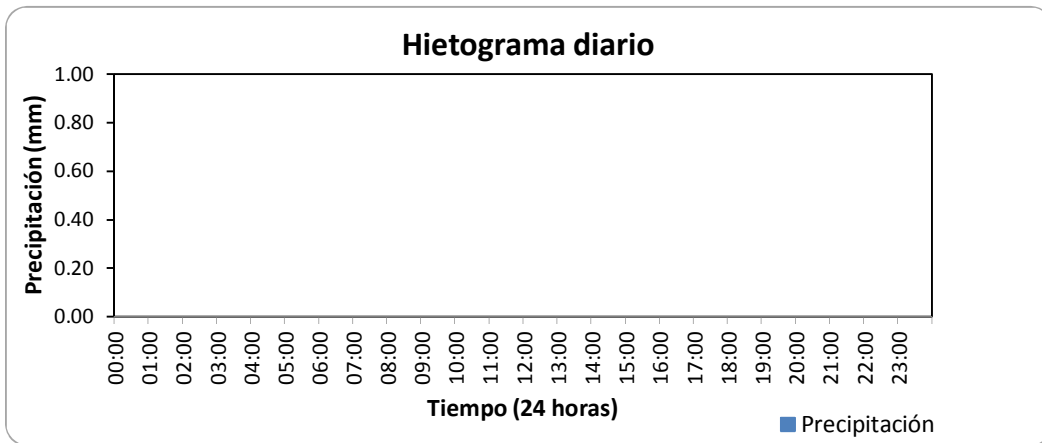
**ESTACIÓN HIDROMETEOROLÓGICA RÍO SUPIA - CABECERA MUNICIPAL**

**BOLETÍN HIDROMETEOROLÓGICO DIARIO**

**MAYO 29 DE 2011**

Variables medidas	Unidades	Máxima	Media	Mínima	Suma
Temperatura del aire	°C	33.98	24.36	18.97	
Nivel	m				
Caudal	l/s				
Lluvia diaria	mm				0.00

Lluvias aisladas (Tres eventos más significativos)	Unidades	Lluvia 1	Lluvia 2	Lluvia 3
Duración	min			
Magnitud	mm			
Intensidad media	mm/h			
Intensidad máxima en 5 minutos	mm/h			
Clasificación	Conceptual			



**RED DE ESTACIONES METEOROLÓGICAS E HIDROMETEOROLÓGICAS  
TELEMÉTRICAS PARA PREVENCIÓN DE DESASTRES EN EL DEPARTAMENTO DE CALDAS**

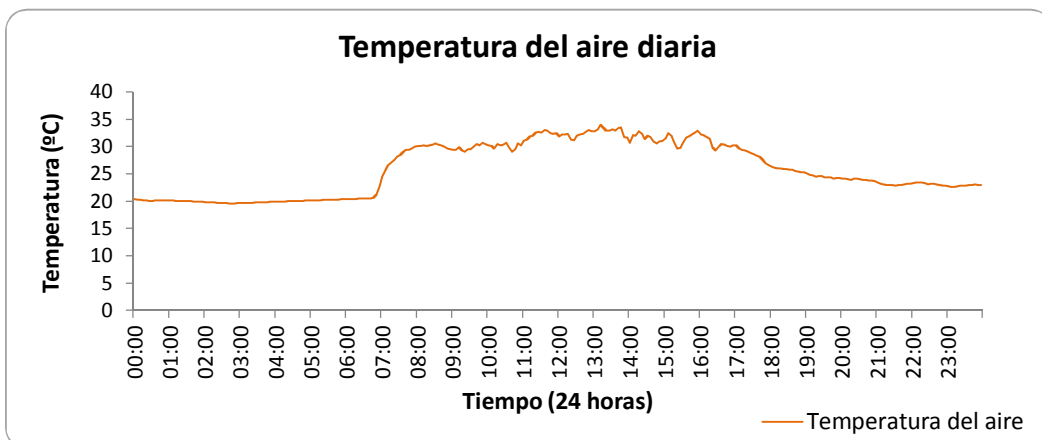
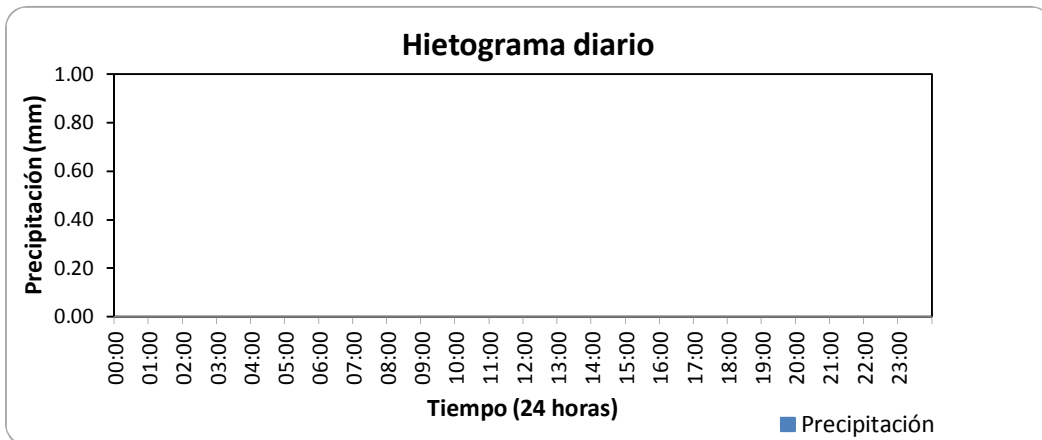
**ESTACIÓN HIDROMETEOROLÓGICA RÍO SUPIA - CABECERA MUNICIPAL**

**BOLETÍN HIDROMETEOROLÓGICO DIARIO**

**MAYO 30 DE 2011**

Variables medidas	Unidades	Máxima	Media	Mínima	Suma
Temperatura del aire	°C	33.98	25.89	19.57	
Nivel	m				
Caudal	l/s				
Lluvia diaria	mm				0.00

Lluvias aisladas (Tres eventos más significativos)	Unidades	Lluvia 1	Lluvia 2	Lluvia 3
Duración	min			
Magnitud	mm			
Intensidad media	mm/h			
Intensidad máxima en 5 minutos	mm/h			
Clasificación	Conceptual			



**RED DE ESTACIONES METEOROLÓGICAS E HIDROMETEOROLÓGICAS  
TELEMÉTRICAS PARA PREVENCIÓN DE DESASTRES EN EL DEPARTAMENTO DE CALDAS**

**ESTACIÓN HIDROMETEOROLÓGICA RÍO SUPIA - CABECERA MUNICIPAL**

**BOLETÍN HIDROMETEOROLÓGICO DIARIO**

**MAYO 31 DE 2011**

Variables medidas	Unidades	Máxima	Media	Mínima	Suma
Temperatura del aire	°C	32.14	25.32	21.25	
Nivel	m				
Caudal	l/s				
Lluvia diaria	mm				1.20

Lluvias aisladas (Tres eventos más significativos)	Unidades	Lluvia 1 hora: 21:45	Lluvia 2	Lluvia 3
Duración	min	25		
Magnitud	mm	1.20		
Intensidad media	mm/h	2.88		
Intensidad máxima en 5 minutos	mm/h	9.60		
Clasificación	Conceptual	LLUVIAMODERADA		

